

# ACTA DE LA OCTAVA SESIÓN DEL CONSEJO DE ADMINISTRACIÓN 2021-2024 DE LA JUNTA INTERMUNICIPAL DE MEDIO AMBIENTE ALTOS SUR

Siendo las 11:30 horas del día 19 (diez y nueve) de abril de 2023 (dos mil veintitrés) con la finalidad de celebrar la octava sesión del Consejo de Administración 2021-2024 de la Junta Intermunicipal de Medio Ambiente Altos Sur (JIAS) reunidos en el la Casa de la Cultura, del municipio de Jalostotitlán, se dieron cita los consejeros representantes y/o suplentes de los municipios de Cañadas de Obregón, Jalostotitlán, Jesús María, Mexxicacán, San Ignacio Cerro Gordo, San Julián, San Miguel el Alto, Tepatitlán de Morelos, Valle de Guadalupe y Yahualica de González Gallo, así como el representante del Centro Universitario de los Altos (CUALTOS) por la Universidad de Guadalajara y de manera virtual la Secretaría de Medio Ambiente y Desarrollo Territorial, la Comisión Estatal del Agua y la Secretaría de Gestión Integral del Agua. Coordinando el acto por el Lic. Raúl Rentería Torres presidente del Consejo de Administración, a través del director general el Mtro. Raymundo Gutiérrez Rábago.

## INSTALACIÓN DE LA SESIÓN

El presidente municipal de Jalostotitlán el C. José Álvarez Campos da la bienvenida a su municipio cediendo la palabra al presidente de Valle de Guadalupe y presidente de Consejo de Administración de la JIAS el Lic. Raúl Rentería Torres, quien da una cordial bienvenida a los presentes reiterando la importancia de su participación y compromiso en las sesiones de consejo quien solicita al Mtro. Raymundo se ejecute el orden del día.

Se decreta quorum legal para instalar la sesión y suscribir acuerdos, contando con la presencia de 15 de los 20 consejeros.

## LECTURA Y APROBACIÓN DEL ORDEN DEL DÍA

A continuación, se expone por parte del Mtro. Raymundo Gutiérrez Rábago el siguiente orden del día y se aprueba por unanimidad, de manera resumida a la presentada en la convocatoria:

- I Informe trimestral 2023 de la Junta Intermunicipal de Medio Ambiente Altos Sur
- I Informe Trimestral 2023 programa manejo del fuego.
- Plan de trabajo JIAS-Municipios 2023
- Asuntos Varios

El presidente del consejo el Lic. Raúl Rentería Torres después de presentar el orden del día cede el uso de la voz al director de la JIAS Mtro. Raymundo Gutiérrez Rábago quien solicita a 3 instituciones que conforman el Consejo de Administración participen de manera virtual en esta Octava Sesión de Consejo de Administración

Se solicita a los presentes se autorice la participación en modalidad virtual a la Comisión Estatal de Agua, la Secretaría de Gestión Integral del Agua y la Secretaría de Medio Ambiente y Desarrollo Territorial.

Se aprueba por unanimidad la participación a las dependencias que se encuentran en modalidad virtual.

## I INFORME 2023 DEL PROYECTO ACCIONES Y ESTRATEGIAS PARA LA GESTIÓN AMBIENTAL COMO MECANISMOS DE GOBERNANZA TERRITORIAL A TRAVÉS DE LA JUNTA INTERMUNICIPAL DE MEDIO AMBIENTE ALTOS SUR, JIAS

### EJE 1. ADMINISTRACIÓN INSTITUCIONAL

#### Comodatos y convenios

En seguimiento del punto de acuerdo 1.6, del acta de la primera sesión del consejo de administración 2021-2024 de la JIAS; en donde se aprobó la firma de convenios y comodatos con los municipios, se informa que están pendiente de entrega a la JIAS los documentos jurídicos de los siguientes Municipios:

Del municipio de Jalostotitlán no se han recibido los convenios de ratificación y el comodato sistema fotovoltaico; del municipio de Jesús maría el convenio de ratificación; del municipio de San Miguel el comodato de sistema fotovoltaico y el convenio de responsiva y resguardo de vehículo automotor; del municipio de Tepatitlán los comodatos de sistemas fotovoltaicos y el del convenio del camión recolector-compactador de basura.

Solicitando apoyo para generar los procedimientos necesarios en sus Ayuntamientos para su seguimiento definiendo fecha de entrega de los mismos o en caso de no existir interés de mantener los bienes bajo el uso del municipio, notificar para derivar el bien a otro municipio interesado.

#### Reporte de robo

El director de la JIAS notifica que el pasado 14 de marzo del presente, las instalaciones de la JIAS sufrieron un robo. Los ladrones entraron cortando la malla ciclónica que circunda el predio, dañando el sistema de seguridad y accedieron por una ventana, sustrajeron diversos elementos.

*Handwritten notes:*  
Xang...  
Jose Alvarez C.

*Handwritten notes:*  
Guadalupe  
[Signature]

*Handwritten signatures:*  
[Signature]  
[Signature]  
[Signature]  
[Signature]

A continuación, se enlista los materiales sustraídos y dañados:

1. Malla ciclónica por aproximadamente 1m2
2. Cámaras de seguridad e instalaciones eléctricas
3. Ventana
4. Mochila
5. Disco duro
6. Cámara fotográfica Sony
7. Daño a archiveros al forzar las cerraduras

Derivado de esto se reforzó la seguridad y los accesos a través de herrería y mejoramiento del sistema de alarma.

### Aportaciones Municipales 2023

En seguimiento del punto de acuerdo 3.10, del acta de la tercera sesión del consejo de administración 2021-2024 de la JIAS; en donde se aprobó por unanimidad que la fecha límite para ponerse al corriente con el pago de aportaciones municipales sería el día 30 de junio 2022; con fundamento en el convenio de creación de la Junta Intermunicipal de Medio Ambiente Altos Sur de fecha 09 de junio 2014; publicado en el periódico oficial del estado de jalisco el día 01 de julio 2014 TOMO: CCCLXXIX.




Y toda vez que a la fecha se cuenta con adeudos, se solicita acordar una nueva fecha para ponerse al corriente con sus pagos de aportaciones.

Se solicito a los consejeros se debata el punto con la finalidad de que sea una decisión en donde todos se comprometan, sugiriendo que se limiten las gestiones a beneficio de los municipios que se encuentren al corriente en sus aportaciones.

### EJE 2. CAMBIO CLIMÁTICO

Se informa la conclusión del Programa de Ordenamiento Ecológico y Territorial Regional de la Cuenca del Río Zula (POETR), del cual los municipios de Arandas, Jesús María y San Ignacio Cerro Gordo son parte, se espera que los nueve municipios restantes que pertenecen a la región de la cuenca del Río Verde cuenten con dicho instrumento (Programa de Ordenamiento Ecológico y Territorial Regional de la Cuenca del Río Verde) a finales del año 2023.

Jose Alvarez C.



### Vivero Regional 2023

Se presentan las cuotas de recuperación de los árboles y plantas de ornato a los municipios: 6 meses: \$20, 1 año: \$40, 1.5 año \$60, a municipios, y al público en general: 6 meses \$40, 1 año \$60 y 1.5 año \$100.

### Brigada de Sanidad Forestal San Ignacio Cerro Gordo

Se informa la conclusión del proyecto de la Brigada de Sanidad Forestal en el municipio de San Ignacio Cerro Gordo con una inversión de \$510,000.00 cubriendo las 362.37 hectáreas programadas.

Este 2023 se gestionan 2 brigadas para el municipio de Jesús María y 1 para San Ignacio Cerro Gordo.

## EJE 3. EDUCACIÓN AMBIENTAL

### Eventos Culturales

Se realizaron distintos eventos en la Región dentro de esta coordinación:

- 2 ferias ambientales (Mexticacán y Tepatitlán).
- 1 exposición fotográfica (Aves migratorias - Tepatitlán).
- 1 exposición de pintura (Tierra Roja - Valle de Guadalupe).
- Presentación de la guía "Las 100 aves más representativas de la Región Altos" (Tepatitlán).
- Monitoreo de aves acuáticas (Arandas, San Ignacio CG, San Julián, San Miguel).
- Presentación del modelo de la JIAS en cabildos de 7 municipios (Acatitlán, Cañadas de Obregón, Jalostotitlán, Mexticacán, San Miguel el Alto, Valle de Guadalupe, Yahualica.)
- 3 Reuniones de Fortalecimiento (Aguas residuales de granjas porcícolas, Atribuciones PROFEPA y Proyectos JIAS)

Se trabaja en los medios digitales con una estrategia multimedia, durante este trimestre se alcanzaron 50,000 personas aproximadamente.

### Rendición de Cuentas

Se presenta el estado de la rendición de cuentas cumplimiento en los formatos se cuenta con 89 de 120 formatos cargados en plataforma; se dio resolución a 20 solicitudes de información en tiempo y forma.

## EJE 4. SERVICIOS MUNICIPALES

Se realizó recorrido para actualización de información base a los sitios de disposición final de residuos de los municipios de Cañadas de Obregón, Mexticacán, Jalostotitlán, Jesús María San Julián, San Miguel El Alto, Yahualica de González Gallo y los rellenos regionales. Además, se acompañó a personal de SEMADET y PROEPA para levantar datos con dron.

Se actualizó la base de datos de los vehículos de recolección de residuos lo que permitirá en un futuro lograr gestiones ante distintas dependencias. Se exhorta el cumplimiento a los municipios que no han enviado la información.

Se realizaron reuniones con el secretario SEMADET y personal de la Dirección de Protección y Gestión Ambiental para el impulso a los proyectos de rellenos regionales (sede Yahualica de González Gallo y San Julián). Se está gestionando próxima reunión SEMADET presidentes municipales de las microrregiones participantes para definir estrategia.

### Residuos de manejo especial

El día 21 de marzo se firmó convenio de colaboración con AMOCALI A.C para la operación de CAT y establecimiento de estrategia para el acopio y destino final de envases de agroquímicos. 7.6 toneladas fueron acondicionadas y salieron a su disposición final. En breve se dará a conocer la estrategia para la implementación de centros de acopio primarios en los municipios.

### Llantas

Dentro de la estrategia para la disposición final de las llantas, se estableció vínculo con CEMENTOS NACIONALES en Aguascalientes. La recepción no tiene costo. Para recibirlas requieren que se cuente con la autorización emitida por SEMADET como acopio y almacenamiento de residuos de manejo especial. 7 municipios realizaron el trámite, se requirió información complementaria, no fue entregada y por la tanto la solicitud de trámite se rechazó.

Se realizó recorrido por 4 centros de acopio municipales de llantas.

El director solicita a los presentes la aprobación del "I informe 2023 del proyecto acciones y estrategias para la gestión ambiental como mecanismos de gobernanza territorial a través de la Junta Intermunicipal de Medio Ambiente Altos Sur, JIAS" técnico y financiero. (Anexo 1)

8.1 Se aprueba por unanimidad el "I Informe 2023 del Proyecto Acciones Y Estrategias para la Gestión Ambiental como Mecanismos de Gobernanza Territorial a Través de La Junta Intermunicipal De Medio Ambiente Altos Sur, JIAS".

Tras la discusión entre los consejeros, de la necesidad de contar con los instrumentos jurídicos que dan certeza de la posesión de los bienes se propone que a más tardar el día 30 de abril del presente sean remitidos los instrumentos jurídicos faltantes firmados.

De no ser así, será solicitada la reintegración de los bienes a la JIAS para en su caso la redistribución o la definición de su destino.

José Alvarez C. Xingua-304

27



Resolución



Miguel Ángel R.

Daniela Vázquez

8.2 Se aprueba por unanimidad que a más tardar el día 30 de abril del presente sean remitidos los instrumentos jurídicos faltantes firmados. De no ser así, se solicitará la reintegración de los bienes a la JIAS.

Tras haber informado el robo a las instalaciones JIAS se solicita al Consejo la autorización para dar de baja los bienes sustraídos y dañados durante el robo del pasado 14 de marzo 2023.

8.3 Se aprueba por unanimidad dar de baja los bienes sustraídos y dañados durante el robo del pasado 14 de marzo 2023.

Tras la discusión sobre la falta de pago de las aportaciones municipales por parte de algunos municipios se discute como estrategia generar las aportaciones faltantes sean estas cubiertas a más tardar el 30 de junio 2023. Lo cual es sometido a votación por parte del presidente de consejo. Informando por parte del director la aprobación por unanimidad.

8.4 Se aprueba por unanimidad el establecimiento como fecha límite para el pago de aportaciones municipales el 30 de junio 2023. los apoyos de la JIAS serán acotados a los municipios que se encuentren al corriente en sus aportaciones.

### ANEXO TÉCNICO DEL PROGRAMA OPERATIVO DE MANEJO DEL FUEGO 2023 DEL PROYECTO "MANEJO DEL FUEGO EN EL MARCO DE LA INICIATIVA DE REDUCCIÓN DE EMISIONES POR DEFORESTACIÓN Y DEGRADACIÓN, A TRAVÉS DE JUNTA INTERMUNICIPAL, JIAS".

Se realizó el convenio SEMADET/DGJ/DGRN/017/2023 "Manejo del fuego en el marco de la iniciativa de reducción de emisiones por deforestación y degradación, a través de Junta Intermunicipal, JIAS" con la Secretaría de Medio Ambiente y Desarrollo Territorial de Jalisco del cual se obtiene \$1,000,000 por parte del Gobierno del Estado lo cual se programa operar de la siguiente manera:

- Adquisición de vehículo (pickup, 4x4, diésel): \$572,300.00
- Pago de servicios personales: \$369,482.13
- Operación y movilización: \$58,217.87

\*Para ver el desglose completo consultar anexo 2

Considerando que la estrategia para 2025 es contar con 4 vehículos equipados para que sean distribuidos por subregiones.

Se recibió la primera ministración del pago de fuego el día 05 de abril de 2023, de esa manera se pudo correr el proceso de adquisición del vehículo y contratación de los brigadistas.

José Alvarez C.

*[Handwritten signatures and initials in blue ink]*

*[Handwritten signatures and initials in blue ink]*

Se solicita la aprobación del anexo técnico del programa operativo de manejo del fuego 2023 del proyecto bajo convenio SEMADET/DGJ/DGRN/017/2023 "Manejo del fuego en el marco de la iniciativa de reducción de emisiones por deforestación y degradación, a través de Junta Intermunicipal, JIAS." (Anexo 2)

8.5 Se aprueba por unanimidad el anexo técnico del programa operativo de manejo del fuego 2023 del proyecto bajo convenio SEMADET/DGJ/DGRN/017/2023 "Manejo del fuego en el marco de la iniciativa de reducción de emisiones por deforestación y degradación, a través de Junta Intermunicipal, JIAS."

### I INFORME TRIMESTRAL DE APLICACIÓN DE RECURSOS PARA EL SEGUIMIENTO DEL PROGRAMA MANEJO DEL FUEGO EN EL MARCO DE LA INICIATIVA DE REDUCCIÓN DE EMISIONES POR DEFORESTACIÓN Y DEGRADACIÓN, A TRAVÉS DE JUNTA INTERMUNICIPAL, JIAS

Durante el primer trimestre al no contar con presupuesto para brigada se colaboró con los distintos cuerpos de Protección Civil municipal para generar historial estadístico de incendios forestales, así mismo se colaboró con la brigada SEMADET Altos al brindar el Vehículo propiedad de la JIAS para realizar atención de dos incendios forestales en Jesús María, se dio difusión en redes sociales y en medios impresos colocados en puntos estratégicos de la cabecera de Valle de Guadalupe a la convocatoria correspondiente a la licitación L001/F\_2023 para la contratación de brigadistas.

Se realizó el diseño de los calendarios de quema para ser aprobados en los municipios, los cuales deben aprobarse en los cabildos, publicarse en la gaceta municipal y difundirlo a través de la JIAS y las Ganaderas Locales siendo una herramienta para el uso del fuego y una herramienta para notificar a los dueños que pueden ser multados bajo la norma oficial mexicana NOM-015-SEMARNAT/SAGARPA-2007. El formato se hará en 4 tantos con la finalidad que se tengan: uno el municipio, protección civil, dirección de ecología y la JIAS.

Se solicita la aprobación del I Informe Trimestral de aplicación de recursos para el seguimiento del programa manejo del fuego en el marco de la iniciativa de reducción de emisiones por deforestación y degradación, a través de Junta Intermunicipal, JIAS. (Anexo 3)

8.6 Se aprueba por unanimidad el I Informe Trimestral de aplicación de recursos para el seguimiento del programa manejo del fuego en el marco de la iniciativa de reducción de emisiones por deforestación y degradación, a través de Junta Intermunicipal, JIAS.

*Jose Alvarez C*

*[Handwritten signatures and initials]*

*[Handwritten signatures: Miguel Lopez P., Daniela Vazquez, and others]*

## PRESENTACIÓN PLAN DE TRABAJO JIAS-MUNICIPIOS 2023

### Presentación en Cabildos

Se presentó el plan de trabajo de la JIAS para este 2023 en los cabildos de los municipios de Acatic, Cañadas de Obregón, Jalostotitlán, Mexxicacán, San Miguel el Alto, Valle de Guadalupe y Yahualica de González Gallo.

Los municipios de Arandas, Jesús María, San Ignacio Cerro Gordo, San Julián y Tepatitlán de Morelos, aún tienen posibilidad de que la JIAS presente a sus cuerpos edilicios los proyectos JIAS 2023 para sus municipios.

### Comités de Vigilancia Ambiental Participativa y Consejo Ciudadano

Se considera crear 12 comités de vigilancia ambiental participativa en la región; un comité es una figura jurídica respaldada por la Procuraduría Federal de Protección al Medio Ambiente (PROFEPA), donde esta dependencia otorgará atención prioritaria a dichos comités en el tema de denuncias a delitos ambientales en ámbito federal.

Un representante de cada comité de Vigilancia Ambiental Participativa formará parte del Consejo Ciudadano de la JIAS.

### Ferias Ambientales

Las ferias son aquellos eventos masivos dirigidos a población específica en una modalidad no formal, que permite ofrecer conocimiento a la población sobre temas como son: Cambio Climático, Residuos Sólidos, Árboles Nativos, Manejo de Fuego, Cuidado del Agua entre otros.

Se consideran las ferias ambientales en los municipios de:

- Arandas
- Cañadas de Obregón
- Mexxicacán (realizada)
- San Ignacio Cerro Gordo
- San Julián
- San Miguel el Alto
- Tepatitlán de Morelos
- Valle de Guadalupe
- Yahualica de González Gallo

Jose Alvarez C. Xangh-jun

### Concurso Expresión Artística

Se presentó la propuesta de llevar a cabo el concurso de Expresión Artística en los municipios convocando a primaria alta, compitiendo las escuelas de los municipios, el ganador en cada municipio pasará a la etapa regional, que será llevada a cabo en el marco de la Feria Ambiental en San Miguel el Alto el día 19 de junio de 2023.



### Etapa Municipal – Mes de Mayo

Público objetivo:

Primaria alta (4°, 5°, 6°)

Premiaciones:

Hasta el 10 de junio.

– 1er lugar: \$1,000

– 2do lugar: \$500

– 3er lugar: \$300

### Etapa Regional - Mes de Junio

Evento: 19 de junio.

Sede: San Miguel el Alto

Premio: Municipio Sede lo ofrece.

### TEMAS DEL CONCURSO

1. Incendios Forestales.
2. Vida Silvestre.
3. Cambio Climático.
4. Desarrollo Sustentable.
5. Cuidado del Agua.
6. Arboles.
7. Suelo.
8. Residuos.
9. Nuestro Planeta, nuestra casa.
10. Alimentación orgánica.
11. Tenencia responsable de mascotas.
12. Ecosistemas.

- Se limita a dibujo
- Los municipios llevarán a sus niños ganadores al municipio de San Miguel el Alto.
- La JIAS ofrecerá un reconocimiento a los 12 niños que pasen a la etapa regional.

José Alvarez C. *[Handwritten Signature]*

*[Handwritten Signature]*

*[Handwritten Signature]*

*[Handwritten Signature]*

### Escuelas de Campo

Son un grupo de mujeres y/o jóvenes donde se promueve la capacitación vivencial y práctica, el intercambio de conocimientos, el trabajo en equipo y la producción sustentable y conservación de la biodiversidad.

#### TEMATICA

Diseño y trazado del huerto escuela.

Sistemas de riego.

Siembra.

Bio fertilizantes.

Control de plagas y enfermedades.

Asociación, cronología y diversidad en el huerto.

Clausura y entrega de diplomas.

#### Municipios donde se realizará escuelas de Campo este 2023:

- Jalostotitlán
- San Ignacio Cerro Gordo
- San Julián
- San Miguel el Alto
- Valle de Guadalupe
- Tepatitlán de Morelos
- Yahualica de González Gallo

*[Handwritten Signature]*

*[Handwritten Signature]*

*[Handwritten Signature]*

*[Handwritten Signature]*

Los costos serán distribuidos entre distintas escuelas de campo, y que el municipio provee algunas herramientas que son requeridas, de la misma manera la semilla se puede usar en todas las escuelas de campo con una duración de 3 meses y sesiones quincenales.

<b>Herramientas</b>	Carretilla, talache, azadón, etc.	\$6,500.00
<b>Semillas</b>	11 hortalizas básicas.	\$7,000.00
<b>Otros insumos</b>	Manguera, cintilla de riego, sulfato de cobre etc.	\$6,500.00
<b>Viáticos</b>	Gasolina del asesor	\$200 a \$400 (Según el municipio)

Costo aproximado por Escuela de Campo: \$20,000.00

Se solicita la aprobación del Plan de trabajo de la JIAS-Municipios 2023 (Comités de Vigilancia Ambiental Participativa, presentación de calendarios de quema, Ferias Ambientales, Concurso de dibujo, Escuelas de Campo).

8.7 Se aprueba por unanimidad el Plan de trabajo de la JIAS-Municipios 2023:

**Comités de Vigilancia Ambiental Participativa y Consejo Ciudadano:** Se acuerda que se realicen las reuniones informativas para conformar 12 Comités de Vigilancia Ambiental Participativa de la PROFEPA en la Región de los Altos Sur uno por cada municipio y 1 Consejo Ciudadano de la JIAS con cada representante de los Comités.

**Calendarios de quema:** Se presentaran los calendarios de quema en las proximas sesiones de ayuntamiento con la finalidad de que este sea aprobado así mismo la estrategia regional para el uso de fuego.

**Ferias Ambientales:** Se acuerda se realicen ferias ambientales en los municipios de Arandas, Cañadas de Obregón, Mexicacán (realizada), San Ignacio Cerro Gordo, San Julián, San Miguel el Alto, Tepatitlán de Morelos, Valle de Guadalupe y Yahualica de González Gallo.

**Concurso de dibujo:** Se acuerda que el concurso se realizará con niños de primaria de 4to, 5to y 6to y otorgando un premio a los 3 primeros lugares de: 1er lugar: \$1,000 – 2do lugar \$500 – 3er lugar \$300. Y se limita a concurso de dibujo.

**Escuelas de Campo:** Se acuerda se realizarán Escuelas de Campo en los municipios de Jalostotitlán, San Ignacio Cerro Gordo, San Julián, San Miguel el Alto, Valle de Guadalupe, Tepatitlán de Morelos, Yahualica de González Gallo con una duración de 3 meses y el municipio donde la JIAS aporta la parte del asesor técnico y el municipio los insumos.

José Alvarez C. Xingun-30/11

Cm

4/2

P

**Asuntos Varios**

Se expone la necesidad de que las **Sesiones de Consejo de Administración** sean llevadas a cabo en tiempo y forma, en aras de respetar a los consejeros que asisten a dichas sesiones y no postponer acuerdos que son necesarios para las gestiones propias del trabajo operativo, proponiendo por parte del director, sea generada una segunda convocatoria en los casos donde no se cuente con el quorum legal dentro de los primeros 15 minutos posteriores a la hora citada, la cual será generada como convocatoria extraordinaria de manera automática ese mismo día, una vez transcurridos los 15 minutos y será considerado con quorum legal 15 minutos posteriores, con la cantidad de consejeros presentes. Por lo que el presidente del consejo somete a votación.

8.8 Se aprueba por unanimidad que en las Sesiones de Consejo de Administración que no tengan quorum legal para la suscripción de acuerdos dentro de los 15 minutos posteriores a la primer convocatoria sea lanzada una segunda convocatoria extraordinaria y 15 minutos posteriores sea considere quorum legal con los consejeros que se encuentren presentes y los acuerdos tomados sean validos.

José Álvarez C.

Handwritten signatures and initials in blue ink, including a large signature that appears to be 'José Álvarez C.' and other illegible signatures.



## CLAUSURA

No habiendo más asuntos se procede a la clausura de la Sesión, el director de la JIAS agradece la participación de los presentes y cede la voz al Presidente del Consejo el Lic. Raúl Rentería Torres clausure la sesión, siendo las 12:39 horas del mismo día de inicio de la sesión se da por concluida la Octava Sesión del Consejo de Administración 2021-2024 de la Junta Intermunicipal de Medio Ambiente Altos Sur.

*[Handwritten signatures and initials in blue ink]*

APL

Sosé Alvarez C.

12 de 16

## Lista de Acuerdos

NÚMERO DE ACUERDO	ACUERDOS
8.1.	Se aprueba por unanimidad el "I Informe 2023 del Proyecto Acciones Y Estrategias para la Gestión Ambiental como Mecanismos de Gobernanza Territorial a Través de La Junta Intermunicipal De Medio Ambiente Altos Sur, JIAS".
8.2.	Se aprueba por unanimidad que a más tardar el día 30 de abril del presente sean remitidos los instrumentos jurídicos faltantes firmados. De no ser así, se solicitará la reintegración de los bienes a la JIAS.
8.3.	Se aprueba por unanimidad dar de baja los bienes sustraídos y dañados durante el robo del pasado 14 de marzo 2023.
8.4.	Se aprueba por unanimidad el establecimiento como fecha límite para el pago de aportaciones municipales el 30 de junio 2023. los apoyos de la JIAS serán acotados a los municipios que se encuentren al corriente en sus aportaciones.
8.5.	Se aprueba por unanimidad el anexo técnico del programa operativo de manejo del fuego 2023 del proyecto bajo convenio SEMADET/DGJ/DGRN/017/2023 "Manejo del fuego en el marco de la iniciativa de reducción de emisiones por deforestación y degradación, a través de Junta Intermunicipal, JIAS."
8.6.	Se aprueba por unanimidad el I Informe Trimestral de aplicación de recursos para el seguimiento del programa manejo del fuego en el marco de la iniciativa de reducción de emisiones por deforestación y degradación, a través de Junta Intermunicipal, JIAS.
8.7.	<p>8.7 Se aprueba por unanimidad el Plan de trabajo de la JIAS-Municipios 2023:</p> <p><b>Comités de Vigilancia Ambiental Participativa y Consejo Ciudadano:</b> Se acuerda que se realicen las reuniones informativas para conformar 12 Comités de Vigilancia Ambiental Participativa de la PROFEPA en la Región de los Altos Sur uno por cada municipio y 1 Consejo Ciudadano de la JIAS con cada representante de los Comités.</p>

José Alvarez C. *[Signature]*

*[Handwritten signatures and initials in blue ink on the left margin]*

*[Handwritten signatures and initials in blue ink on the right margin]*

	<p><b>Calendarios de quema:</b> Se presentaran los calendarios de quema en las proximas sesiones de ayuntamiento con la finalidad de que este sea aprobado asi mismo la estrategia regional para el uso de fuego.</p> <p><b>Ferias Ambientales:</b> Se acuerda se realicen ferias ambientales en los municipios de Arandas, Cañadas de Obregón, Mexxicacán (realizada), San Ignacio Cerro Gordo, San Julián, San Miguel el Alto, Tepatitlán de Morelos, Valle de Guadalupe y Yahualica de González Gallo.</p> <p><b>Concurso de dibujo:</b> Se acuerda que el concurso se realizará con niños de primaria de 4to, 5to y 6to y otorgando un premio a los 3 primeros lugares de: 1er lugar: \$1,000 – 2do lugar \$500 – 3er lugar \$300. Y se limita a concurso de dibujo.</p> <p><b>Escuelas de Campo:</b> Se acuerda se realizarán Escuelas de Campo en los municipios de Jalostotitlán, San Ignacio Cerro Gordo, San Julián, San Miguel el Alto, Valle de Guadalupe, Tepatitlán de Morelos, Yahualica de González Gallo con una duración de 3 meses y el municipio donde la JIAS aporta la parte del asesor técnico y el municipio los insumos.</p>
8.8	<p>Se aprueba por unanimidad que en las Sesiones de Consejo de Administración que no tengan quorum legal para la suscripcion de acuerdos dentro de los 15 minutos posteriores a la primer convocatoria Sea lanzada una segunda convocatoria extraordinaria y 15 minutos posteriores sea considere quorum legal con los consejeros que se encuentren presentes y los acuerdos tomados sean validos.</p>

José Alvarez C. 2021-30/11

*[Handwritten signature]*

*[Handwritten signature]*

*[Handwritten signature]*

*[Handwritten signature]*

*[Handwritten signature]*

*[Handwritten signature]*

*[Handwritten signature]*

*[Large handwritten signature]*

Miguel Lopez R.

Daniela Vazquez

*[Handwritten signature]*

**FIRMAS DE CONFORMIDAD**

REPRESENTATIVIDAD	NOMBRE	FIRMA
Cañadas de Obregón	Dr. Miguel Oropeza Ruvalcaba	<i>Miguel Oropeza F.</i>
Jalostotitlán	C. José Álvarez Campos	<i>José Álvarez C.</i>
Jesús María	Mtro. Moisés Flores García	<i>[Signature]</i>
Mexicacán	Lic. Leonardo Gómez Lomelí	<i>[Signature]</i>
San Ignacio Cerro Gordo	Lic. Noe Plascencia Plascencia	<i>[Signature]</i>
San Julián	Lic. María Isabel Loza Ramírez	<i>[Signature]</i>
San Miguel El Alto	Lic. Ana Marlene Jiménez Muñoz	<i>[Signature]</i>
Tepatitlán de Morelos	Lic. Carlos Gutiérrez De Loza	<i>[Signature]</i>
Valle de Guadalupe	Lic. Raúl Rentería Torres	<i>[Signature]</i>
Yahualica de González Gallo	Lic. Danniela Julemmy Vázquez González	<i>Danniela Vázquez</i>
Centro Universitario de los Altos Universidad de Guadalajara	Dr. Jorge Humberto Medina Villarreal	<i>[Signature]</i>

*[Handwritten notes and signatures on the left margin]*

*José Álvarez C.*

*[Handwritten notes and signatures on the right margin]*

Secretaría de Medio Ambiente y Desarrollo Territorial	Mtra. Claudia Berenice González Aguilar	
Secretaría de Agricultura en Jalisco	MVZ. Francisco Javier Rodríguez Covian	
SGIA	Mtro. Julián Francisco Somoza Montes	
CEA	Biol. Carlos Kaleb Trejo Orozco	
Junta Intermunicipal de Medio Ambiente Altos Sur	Mtro. Raymundo Gutiérrez Rábago	

Miguel Lopez F.

José Alvarez C.





# Acciones y Estrategias para la Gestión Ambiental como Mecanismos de Gobernanza Territorial

## a través de la Junta Intermunicipal de Medio Ambiente Altos Sur

*[Handwritten signature]*

*[Handwritten signature]*

*[Handwritten signature]*

*[Large handwritten signature]*

*[Handwritten signature]*

*[Handwritten signature]*

*[Handwritten signature]*

*[Handwritten signature]*

*[Handwritten signature]*

ENERO - MARZO 2023

*[Large handwritten signature]*

*[Handwritten signature]*

## I. INTRODUCCIÓN.

La Junta intermunicipal de Medio Ambiente Altos Sur (JIAS) está conformada por la asociación de los municipios de Acatic, Arandas, Cañadas de Obregón Jalostotitlán, Jesús María, Mexxicacán, San Ignacio Cerro Gordo, San Julián, San Miguel el Alto, Tepatitlán de Morelos, Valle de Guadalupe y Yahualica de González Gallo, suscitando su creación como un Organismo Público Descentralizado de carácter Intermunicipal bajo la premisa de realizar la planeación de la agenda ambiental local, e incidiendo en la política pública para la reorientación de la misma, de acuerdo con las necesidades propias de la región, funge como un agente técnico de muy alto perfil que genera información, gestiona e implementa proyectos en materia ambiental lo que permite una gestión del territorio informada y alineada a las políticas estatales y nacionales.

Para poder cumplir con los objetivos la JIAS tiene la fortaleza de trascender las cronologías de la administración pública y de visualizar el territorio como un ente vivo que no está delimitado por las fronteras geopolíticas municipales. Ver la región como una cuenca, donde se gestan procesos socio ambientales, que permiten la alta productividad del territorio, entendiendo la necesidad de diseñar estrategias de mediano y largo plazo que permitan garantizar la sostenibilidad, no solo de la industria motor de la economía, si no de la vida en sí, debe de lograrse un paradigma esencial "la gobernanza en la toma de decisiones".

Para lograr todo lo anterior la JIAS trabaja a través de la planeación estratégica plasmada en un Programa Operativo Anual, documento conformado mediante la metodología de marco lógico, sumando las visiones de los municipios, atendiendo sus prioridades contemplando los planes y programas de desarrollo municipal, regional, estatal, nacional y así como los acuerdos internacionales, encontrando las coincidencias en la política pública sin dejar de lado la lógica de planeación de largo plazo, y en seguimiento lo alcanzado en los años anteriores tras la evaluación de dichos logros.

## II. MISIÓN.

Organismo técnico multidisciplinario que fortalece las capacidades locales para la gestión integral del territorio de la región Altos Sur de Jalisco, a través de mecanismos de gobernanza para el desarrollo sostenible.

## III. VISIÓN.

En el 2025 la JIAS es un organismo que consolida la política pública local en materia ambiental, a través de la gestión de acciones, programas y proyectos para el desarrollo sostenible de la Región Altos Sur de Jalisco.

*Handwritten signatures and notes on the right margin:*  
Jose Alvarez C  
Daniela Vazquez

*Handwritten signature on the left margin.*

*Large handwritten signature in the bottom center.*

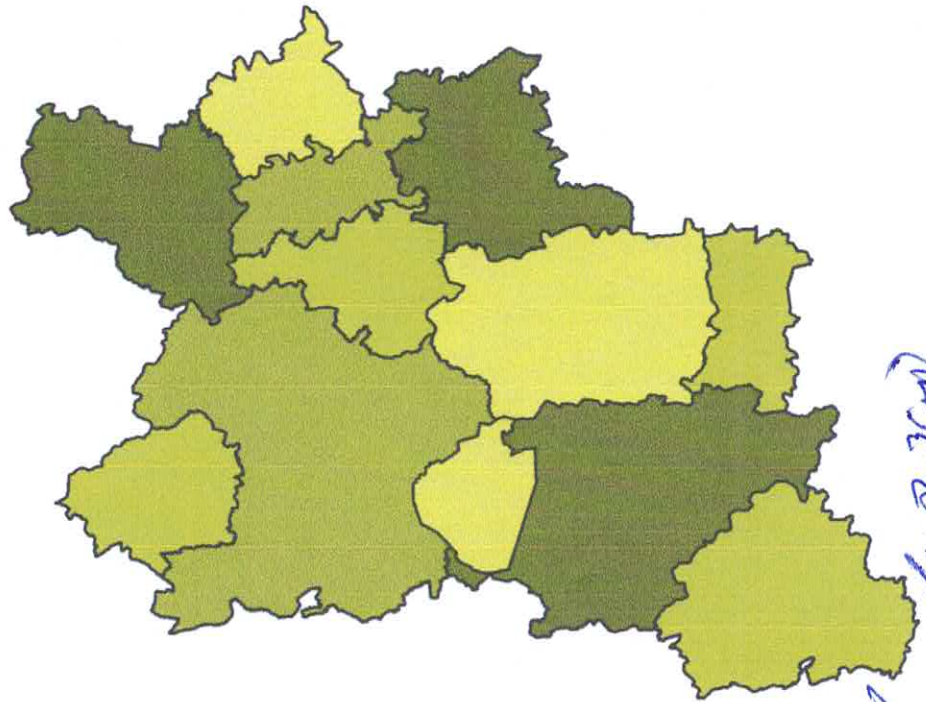
*Miguel Caspeza R*

*Handwritten signature and initials on the bottom right.*



#### IV. MUNICIPIOS PARTICIPANTES

- Acatic
- Arandas
- Cañadas de Obregón
- Jalostotitlán
- Jesús María
- Mexxicacán
- San Ignacio Cerro Gordo
- San Julián
- San Miguel el Alto
- Tepatitlán de Morelos
- Valle de Guadalupe
- Yahualica de González Gallo



*[Handwritten signature]*

*[Handwritten signature]*

*[Handwritten signature]*

*[Handwritten signature]*

*[Handwritten signature]*

*[Handwritten signature]*

*[Handwritten signature]*

*[Handwritten signature]*

*[Handwritten signature]*



## V. DIAGRAMA DE LOS EJES ESTRATÉGICO



ADMINISTRACIÓN INSTITUCIONAL	CAMBIO CLIMÁTICO	EDUCACIÓN AMBIENTAL	SERVICIOS MUNICIPALES
1.1. Recursos humanos.	2.1 Manejo del Fuego	3.1. Educación Para La Sustentabilidad	4.1 Subregionalización
1.2. Bienes y servicios	2.2 Gestión Territorial	3.2. Ruralidad Sostenible	4.2 Residuos de Manejo Especial
1.3. Cuenta Pública		3.3. Comunicación Social	
1.4. Auditorias		3.4. Fortalecimiento De Capacidades	
		3.5. Rendición De Cuentas	

*Handwritten signature*

*Handwritten signature*

*Handwritten signature*

*Handwritten signature*

*Sosé Alvarez C.*

*Handwritten signature*

*Handwritten signature*

*Handwritten signature*

*Miguel Lopez R.*

*Handwritten signature*

## VI. DESCRIPCIÓN DE ACCIONES POR EJE ESTRATÉGICO

### EJE 2. CAMBIO CLIMÁTICO

#### 2.1 MANEJO DEL FUEGO

2.1.1 Analizar reglas de operación de los programas de desarrollo forestal sustentable del gobierno estatal o federal para llevar a cabo la gestión de proyectos en el territorio JIAS.

Se analizaron las reglas de operación 2023 del Programa Desarrollo Forestal Sustentable para el Bienestar de la CONAFOR. Se analizó el Componente V. Protección Forestal y Concepto de PF.2 Brigada de Saneamiento Forestal como opción potencial de apoyo. Como resultado se brindo apoyo para ingresar una solicitud a CONAFOR para el proyecto de brigada de sanidad forestal para el Uso Común del Ejido San Ignacio Cerro Gordo.

2.1.2 Contratar personal para integrar la brigada regional de manejo del fuego

La contratación de la brigada regional de combate de manejo del fuego está programada para el segundo trimestre. Sin embargo, en el presente trimestre, se llevó a cabo la elaboración de la licitación para la contratación del personal brigadista. Se llevó a cabo la difusión de la convocatoria a través de la pagina oficial de la JIAS y redes sociales, asimismo, se difundió la convocatoria de manera física en diferentes puntos del municipio sede (Ayuntamiento de Valle de Guadalupe, Cruz Roja y Protección Civil).



Difusión convocatoria para contratación de personal brigadista.

2.1.4 Coordinar la operación de la brigada regional de manejo del fuego para participar en el combate de los incendios forestales ocurridos en la temporada 2023 dentro del territorio JIAS

La operación de la brigada de manejo del fuego de la JIAS está programada para el segundo trimestre, sin embargo, en este trimestre se les ha dado seguimiento a los incendios forestales que atienden las unidades de protección civil para llevar a cabo el reporte y registro estadístico de incendios forestales y de vegetación no forestal.

Se coordinó la movilidad de la brigada SEMADET Altos con vehículo de la JIAS para combatir dos incendios forestales en el municipio de Jesús María. El primer incendio en el paraje la Herradura con

*[Handwritten signatures and notes in blue ink are scattered across the page, including 'Jose Alvarez C.', 'Daniela Viquez', and several illegible signatures.]*

afectación preliminar de 19 hectáreas de bosque de encino. Y el segundo en los límites de Jalisco y el municipio de Manual Doblado del estado Guanajuato en el paraje Cerro Grande con una afectación preliminar de 70 hectáreas de bosque de encino y selva baja caducifolia.



Incendios atendidos por Brigada Semadet Altos en los parajes La Herradura (foto izquierda) y Cerro Grande (Foto derecha)

**2.1.5 Difundir en las reuniones del Consejo Distrital de Desarrollo Rural (antes, durante y después de la temporada de incendios forestales) la estrategia de manejo del fuego en la Región Altos Sur**

Se participó en la reunión del mes de febrero celebrado en Valle de Guadalupe para exponer la importancia de implementar los calendarios de quema y la difusión de la operación de la brigada regional de manejo del fuego de la JIAS en la temporada crítica de incendios que se tendrá en el segundo trimestre.



Asistencia a Reunión de Consejo Distrital en Valle de Guadalupe.

**2.1.6 Fomentar a las autoridades municipales la implementación de calendarios de quemas agropecuarias**


En este trimestre fueron entregadas las 10 propuestas programadas de calendarios de quemas agropecuarias a 10 municipios de la región (Acatic, Arandas, Jalostotitlán, Jesús María, Mexxicacán,

*(Vertical handwritten signatures and notes on the right margin)*

*(Large handwritten signature on the left side)*

*(Handwritten signatures and notes on the right side, including 'José Alvarez C.' and 'Aracela Vizcarra')*

San Ignacio Cerro Gordo, San Julián, San Miguel el Alto, Yahualica de González Gallo y Valle de Guadalupe). Se dará seguimiento el segundo trimestre para fomentar su implementación.



Propuesta de calendario de quema agropecuaria

**2.1.7 Contribuir en el Sistema de Monitoreo y vigilancia y control fitosanitario forestal del Estado de Jalisco**

En este trimestre se realizó el acercamiento con el ejido Ayo el Grande del Municipio de Jesús María para socializar el proyecto de brigadas de sanidad forestal de la CONAFOR. En el siguiente trimestre se programarán las salidas a campo para levantar los reportes de monitoreo en las áreas de bosque encino-pino con presencia de muérdago.

**2.1.10 Involucrar a las Unidades Municipales de Protección Civil y Bomberos de la Región Altos Sur en la generación de reportes de incendios forestales al Centro Estatal de Incendios Forestales de Jalisco**

Como primera estrategia se ha utilizado el grupo de WhatsApp de Directores de Protección Civil de la Región Altos para solicitar los reportes de los incendios de atendidos en la Región Altos Sur. A través de este medio en este trimestre se ha logrado realizar el reporte de tres incendios ocurridos en Cañadas de Obregón, Yahualica de González Gallo y Valle de Guadalupe.

*Handwritten notes on the right margin:*  
 - *Alfonso*  
 - *Sosé Alvarez*  
 - *Araceli Vazquez*

*Handwritten signatures and initials:*  
 - *Jarediano*  
 - *Miguel Lopez R.*  
 - *Araceli Vazquez*  
 - *Sosé Alvarez*  
 - *Alfonso*



Reportes de incendios atendidos por protección civil.

**Actividades adicionales**

Adicionalmente se participó en la feria ambiental del municipio de Mexxicacán y en la Feria del Agua del municipio de Tepatitlán de Morelos, con el Stand de manejo del fuego. En el cual se expuso el tema de incendios forestales y acciones de las brigadas de manejo del fuego a niños de nivel preescolar y primaria.



Feria ambiental de Mexxicacán y Feria del Agua en Tepatitlán de Morelos.

Se participó el cierre del proyecto de brigada de sanidad forestal del Ejido San Ignacio Cerro Gordo. Se informó mediante una exposición a la asamblea del Ejido San Ignacio Cerro Gordo sobre las actividades y metas cumplidas del trabajo de campo de la brigada de sanidad forestal.





Cierre de Proyecto de Brigada de Sanidad Forestal en Reunión Ejidal de San Ignacio Cerro Gordo.

## 2.2 GESTIÓN TERRITORIAL

### 2.2.2 Colaborar con SEMADET en la elaboración del Ordenamiento de la Cuenca del Río Verde y en la etapa final del Ordenamiento del Río Zula

Se colaboró en la consulta del Ordenamiento del Río Zula, por lo que se sugirió al consejo incluir todas las actividades pecuarias, incluir distancias entre granjas y fuentes de contaminación y una clasificación de acuerdo a la intensidad de producción para establecer zonas prioritarias de conservación y preservación, a partir de estas políticas se establecen zonas compatibles para la producción pecuaria, se dio asistencia a las reuniones virtuales y presenciales y se aprobó el ordenamiento en la segunda sesión ordinaria.

*[Handwritten signatures and notes on the right side of the page, including names like 'Jose Alvarez' and 'Daniela Viquez'.]*



Segunda reunión Ordinaria del Consejo



Reunión virtual del día 09 de febrero con SEMARNAT

### 2.2.3 Coordinar la producción ornamental y forestal en el vivero regional

Se elaboró el plan de trabajo de vivero 2023, se contrataron dos auxiliares de vivero con experiencia previa en el mismo con la intención de expandir las capacidades productivas de especies nativas

*[Handwritten signatures and notes at the bottom of the page, including names like 'Guadalupe' and 'Miguel Propeza R.']*

y expandir el catálogo y oferta de especies ornamentales para las necesidades de los municipios de la región, también se instalaron riegos automáticos en los dos invernaderos de germinación y en la nave de malla-sombra, eficientando el tiempo de los auxiliares para dar atención al creciente número de plantas.



Siembra de semillas en charola



Instalación de riego automatizado

### 2.2.4 Diseñar e implementar estrategia de sostenimiento financiero del vivero regional Se realizan mejoras al proyecto de producción 2023.

Se realizó un estudio de costo de producción por planta y se establecieron cuotas de recuperación de gastos de operación. Se abrió la cuenta para recibir las cuotas de recuperación y se tiene la proyección de ventas para este año, se cuenta con 36,460 plantas disponibles para los municipios y público en general y se cuenta con un reservorio de 23,910 plantas en charola, lo que representa un monto invertido de \$ 153, 240.59 en la producción y mantenimiento de plantas.



Nave de mallasombra con charolas germinadas



Vista panorámica del vivero

### 2.2.6 Seguimiento al proyecto de Brigada de Sanidad Forestal implementada en San Ignacio Cerro Gordo con financiamiento FIPRODEFO 2022.

Se elaboraron y entregaron los informes mensuales de enero y febrero 2023 así como el informe final y la notificación de término de saneamiento para CONAFOR, se sanearon un total de 362.37, hectáreas llegando al 100% del objetivo y se ejerció un total de 510,000.00 pesos obtenidos de FIPRODEFO ejercidos en conjunto con el H. Ayuntamiento de San Ignacio Cerro Gordo durante 8 meses, de los cuales sólo se ejerció durante este año la última ministración correspondiente a

*Handwritten signatures and notes on the right margin:*  
 - José Alvarez C.  
 - Anabela Vazquez  
 - [Other illegible signatures]

*Handwritten signatures and notes on the left margin:*  
 - [Large signature]  
 - [Signature]  
 - [Signature]

*Handwritten signatures and notes on the bottom right margin:*  
 - Miguel Lopez R.  
 - [Other illegible signatures]

\$102,000 se llevó a cabo la verificación por parte de FIPRODEFO y estamos en espera de la carta de cierre de convenio.



Corte de ramas infestadas



Inspección de árbol para saneamiento

*Handwritten signature in blue ink.*

**2.2.8 Elabora material técnico para las campañas de difusión de vivero, manejo del fuego y áreas naturales con potencial de protección**

Se han socializado el proyecto de brigada de sanidad forestal con los ejidatarios usufructuarios de los terrenos de uso común del ejido San Ignacio Cerro Gordo, así como con las autoridades municipales que colaboraron en el proyecto y se comparten los alcances del proyecto con el personal de la brigada.



*Handwritten signatures in blue ink: 'Sosa Alvarez C.' and 'David Vazquez'.*

Sesiones informativa de cierre de proyecto con personal del Ayuntamiento y de la brigada y con los miembros del ejido

*Multiple handwritten signatures in blue ink, including 'Francisco', 'Miguel Oropesa R.', and others.*

### EJE 3. EDUCACIÓN PARA LA SUSTENTABILIDAD

#### 3.1. EDUCACIÓN PARA LA SUSTENTABILIDAD

3.1.1. Realizar ferias ambientales en colaboración con los municipios en cada una de las subregiones.

El ayuntamiento de Mexxicacán, en colaboración con la JIAS llevó a cabo la "Primer feria ambiental y la Inauguración del vivero municipal" el día 2 de marzo del 2023. La JIAS coordino el evento, brindando 12 talleres para niños con la participación de los alumnos de todas las escuelas de preescolar y primaria, teniendo una afluencia de 600 alumnos aproximadamente. Los talleres fueron:

- 1. Cambio climático (JIAS)
- 2. Residuos (JIAS)
- 3. Manejo de fuego (JIAS)
- 4. Árboles nativos (JIAS)
- 5. Biodiversidad de la región (tutor Naturalista)
- 6. Reptiles (Bioreptiles)
- 7. Acuicultura (SADER)
- 8. Detectives Agua (CEA)
- 9. Manual y Aguas (CEA)
- 10. Contaminación del agua (CEA)
- 11. Huella hídrica (CEA)
- 12. Sigz-Agua (CEA)



*[Handwritten signature]*

*[Handwritten signature]*

*[Handwritten signature]*

*[Handwritten signature]*

*[Large handwritten signature]*

*[Vertical handwritten signature]*

*[Handwritten signature]*

*[Handwritten signature]*

*[Large handwritten signature]*

*[Handwritten signature]*

*[Handwritten signature]*

*[Handwritten signature]*

### 3.1.2. Participar con un stand JIAS en las ferias ambientales realizadas en los municipios.

Derivado de la vinculación con la coordinación de Cultura del agua, se nos hizo la invitación para participar y colaborar en la feria en conmemoración del día mundial del agua realizada el 23 de marzo en el jardín principal del centro de Tepatitlán de Morelos. Se contó con la participación de primarias y preescolares de la cabecera municipal y de rancherías cercanas. La JIAS se sumó a la iniciativa con los talleres de: Cambio climático, Manejo de fuego y Residuos.



Feria Ambiental Tepatitlán de Morelos

### 3.1.4. Elaborar cápsulas temáticas para ser difundidas en redes sociales de la JIAS.

Con el objetivo de informar a la población de los proyectos que realizan en la JIAS en la región, se realizó una capsula sobre la Brigada de Sanidad Forestal en el municipio, la cual se realizó con un apoyo de FIPRODEFO, San Ignacio Cerro Gordo y la JIAS.

El video se encuentra en el siguiente enlace:

<https://youtu.be/dnhrlV0sKS4>

### 3.1.5. Establecer el consejo ciudadano.

Este primer trimestre se comenzó la estrategia para conformar el consejo ciudadano. Tuvimos 3 reuniones virtuales con la encargada de conflictos socioambientales de SEMADET Fernanda Plasencia para ver detalles del reglamento de conformación del consejo, así como de la propuesta de modificación. Se definió la estrategia como sigue:

*Handwritten signatures and notes on the right side of the page:*  
 - Top signature: *Xavier...*  
 - Middle signature: *José Alvarez C...*  
 - Bottom signature: *Daniela Vazquez*

MUNICIPIO	COMITÉ DE VIGILANCIA AMBIENTAL PARTICIPATIVA	CONSEJO CIUDADANO DE LA JIAS
Acuña	<input checked="" type="checkbox"/>	<input checked="" type="checkbox"/>
Arriola	<input checked="" type="checkbox"/>	<input checked="" type="checkbox"/>
Comarca de Otequín	<input checked="" type="checkbox"/>	<input checked="" type="checkbox"/>
Juchitán	<input checked="" type="checkbox"/>	<input checked="" type="checkbox"/>
Jesús María	<input checked="" type="checkbox"/>	<input checked="" type="checkbox"/>
Mexicacán	<input checked="" type="checkbox"/>	<input checked="" type="checkbox"/>
San Ignacio Cerro Gordo	<input checked="" type="checkbox"/>	<input checked="" type="checkbox"/>
San Juan	<input checked="" type="checkbox"/>	<input checked="" type="checkbox"/>
San Miguel el Alto	<input checked="" type="checkbox"/>	<input checked="" type="checkbox"/>
Tepatitlán de Morelos	<input checked="" type="checkbox"/>	<input checked="" type="checkbox"/>
Valle de Guadalupe	<input checked="" type="checkbox"/>	<input checked="" type="checkbox"/>
Tehuacán de Gonzales Gallo	<input checked="" type="checkbox"/>	<input checked="" type="checkbox"/>

**Comité de Vigilancia Ambiental Participativa**

**16 de agosto de 2023**  
Presentación de directrices de Ecología

**12 de 17 de marzo de 2023**  
Comentarios a Actores Ambientales de la Comunidad y Familiares y Asociados en el caso de los conflictos socioambientales en el municipio de Tepatitlán de Morelos.

**20 de marzo de 2023**  
 Sesión virtual Informativa

**21 de marzo de 2023**  
 Sesión presencial Informativa

*Handwritten signatures on the left side of the page:*  
 - Top signature: *[Signature]*  
 - Middle signature: *José Alvarez C...*  
 - Bottom signature: *[Signature]*

**Consejo Ciudadano de la JIAS**

*Handwritten signatures at the bottom right:*  
 - *[Signature]*  
 - *Miguel Rojas R.*  
 - *[Signature]*

**3.1.7. Realizar eventos culturales en colaboración con las direcciones de cultura de los municipios.**

Participamos en la inauguración y difusión de la Exposición de pintura "Tierra Roja", una iniciativa de la mano de la Preparatoria Regional de Tepatitlán de Morelos y del grupo Pro-Arte y Cultura Valle, que busca generar cultura y difusión de la identidad alteña a partir del vínculo con la tierra y su característico color rojo.



Exposición "Tierra Roja" en municipio de Tepatitlán de Morelos

Video realizado del evento en Valle de Guadalupe:

<https://www.facebook.com/JIASJalisco/videos/696437738614587>

Se realizó una exposición fotográfica de "Aves acuáticas migratorias" como parte de las actividades en el evento de la Presentación de la guía "Las 100 aves más representativas de la Región Altos". Dicha exposición fue proporcionada por la Junta Intermunicipal de Medio Ambiente Altos Norte JIAN.



Exposición Aves acuáticas migratorias

**3.2. RURALIDAD SOSTENIBLE**

**3.2.1. Dar seguimiento a los acuerdos tomados en las reuniones distritales de Desarrollo Rural.**

Se asistió a tres reuniones distritales (Jesús María, Valle de Guadalupe, San Ignacio Cerro Gordo) donde se ha informado de los distintos eventos realizados por la junta como las ferias ambientales, la estrategia de manejo del fuego, la producción de árboles forestales en el Vivero regional y los reportes de trabajo de la Brigada de Sanidad Forestal en Cerro Gordo.

*Handwritten signature*

*Handwritten signature*

*Handwritten signature*

*Handwritten signature*

*Jose Alvarez C.*

*Daniela Vazquez*

*Handwritten signature*

*Handwritten signature*

*Miguel Lopez P.*

A través de estas reuniones se entabló comunicación con la Asociación Ganadera Local Especializada de Apicultores de Tepatitlán de Morelos, Jalisco, quienes se muestran interesados en realizar actividades colaborativas con la junta como ferias, infografías o participación en los comités de vigilancia ambiental.



**3.2.4. Gestionar proyectos ante bolsas gubernamentales.**

Se llevó a cabo la lectura y revisión de las reglas de operación de los programas de apoyo 2023 de la Secretaría de Agricultura y Desarrollo Rural del Estado de Jalisco SADER. Con lo anterior se pudo elaborar material de difusión resaltando los puntos de interés para los productores.

*[Handwritten signature]*



*[Handwritten signature]*

*[Vertical handwritten notes: 'Verificar', 'Jose', 'Sosi Alvarez C.', '1-6-23']*

**3.2.5. Gestionar la presentación del modelo de la JIAS y sus proyectos en los cabildos de los 12 municipios de la JIAS.**

Con la intención de socializar y comunicar a los ayuntamientos la estrategia operativa de la JIAS para el año 2023 se participó en las reuniones de ayuntamiento de los municipios de: Acatic, Cañadas de Obregón, Jalostotitlán, Mexicacán, San Miguel el Alto, Valle de Guadalupe y Yahualica de González Gallo.



Sesión de Cabildo en Mexicacán y Jalostotitlán

*[Handwritten signature]*

*[Handwritten signature]*

*[Large handwritten signature]*

*[Handwritten signature: Miguel Lopez P.]*

*[Handwritten signature]*

*[Handwritten signature]*

### 3.3. COMUNICACIÓN SOCIAL

#### 3.3.1. Mantener al día el sitio web y redes sociales.

Desde esta coordinación se generan diseños propios y se comparten los relevantes y alusivos; durante este primer trimestre se realizaron 14 diseños propios, 23 compartidos y 9 galerías fotográficas.

Alcance: 49,690 personas

[www.jias.gob.mx](http://www.jias.gob.mx)

[www.facebook.com/JIASJalisco](https://www.facebook.com/JIASJalisco)

*[Handwritten signature]*



*[Handwritten signature]*

*[Handwritten signature]*  
*[Handwritten signature]*  
 José Alvarez C. GP  
 Daniela Vázquez

*[Handwritten signature]*

*[Handwritten signature]*

*[Handwritten signature]*

*[Handwritten signature]*

*[Handwritten signature]*

*[Handwritten signature]*

*[Handwritten signature]*

*[Handwritten signature]*





Diseños generados para redes sociales

### 3.3.5. Generar capsulas para redes sociales.

Se generaron videos de los eventos a los cuales se asistió, como fue el vivero municipal de San Miguel el Alto, donde el recurso fue por parte de la SADER y se colaborará con una estrategia para producción de árboles endémicos con capacidades forrajeras y ornamentales.

<https://fb.watch/jBAsMVmkIH/>

Así como en la exposición de pintura "Tierra Roja" en el Municipio de Valle de Guadalupe, el cual fue en colaboración con el Grupo Pro Arte, la Universidad de Guadalajara y el H. Ayuntamiento.

<https://www.facebook.com/JIASJalisco/videos/696437738614587>

*[Handwritten signatures and scribbles on the left side of the page]*

*[Handwritten signatures and scribbles on the right side of the page]*

*[Handwritten signatures and scribbles at the bottom of the page]*

### 3.4. FORTALECIMIENTO DE CAPACIDADES

#### 3.4.1. Realizar reuniones de fortalecimiento a servidores públicos y población.

Se llevaron a cabo las siguientes reuniones de fortalecimiento a servidores públicos:

Reunión	Fecha	Tema	Ponente	Institución
VI	10/02/2023	-Presentación las 100 aves más representativas de la Región Altos Sur" - Monitoreo del águila real - ANP y otros instrumentos de conservación	- Gilberto Ponce, Oscar Reyna, Rubén Aguirre. - Ismael Campos -Daniel Arcadio	CUALTOS JIAN SEMADET
VII	3/03/2023	Atribuciones, áreas y materias de competencia de la PROFEPA	Biol. Lorena Barrillas Lic. Karen Escareño Biol. Claudia Méndez	PROFEPA
VIII	9/03/2023	- Financiamiento y subsidios para la implementacion de sistemas de tratamiento de aguas residuales en granjas porcícolas. - Actualización de NOM-001-SEMADET-1996.	EVOBAC	EVOBAC

#### 3.4.2. Requerir a la Dirección técnica al menos una capacitación.

Nombre	Temas	Fechas	Institución
Marcela Chávez	Diplomado en cambio climático y transversalidad	23/02 a 22/06	SEMADET
Osciel Rábago Reynoso	Diplomado en cambio climático y transversalidad	23/02 a 22/06	SEMADET
M.I.y L.C.P. María del Socorro Herrera Jiménez y L.A. Ricardo Cabrera Barba	Integración de la Cuenta Pública y Sistema Informático Estatal de Auditoría	lunes, 27 de febrero de 2023 10:00 a. m. – 02:00 p. m.	ASEJ
M.I.y L.C.P. María del Socorro Herrera Jiménez	Declaración Anual 2022 personas morales		
Mtra. Ana Claudia Moreno Martínez	Curso educación ambiental para la sustentabilidad de los ecosistemas. Virtual.	11, 18 y 25 de marzo. De 9:00 a 14:00 horas. Queda una sesión para el día 15 de abril	Colegio de Profesionales en Ciencias Biológicas y Ambientales de Jalisco A.C. y Ducks Unlimite A.C.

*Handwritten notes and signatures on the right margin:*  
 - Vertical signature: *Jose Alvarez C.*  
 - Vertical signature: *David Vazquez*  
 - Circular stamp/signature: *[Signature]*

*Handwritten notes and signatures on the left margin:*  
 - Large signature: *[Signature]*  
 - Large signature: *[Signature]*  
 - Large signature: *[Signature]*

*Handwritten signatures at the bottom:*  
 - Signature: *[Signature]*  
 - Signature: *[Signature]*  
 - Signature: *[Signature]*  
 - Signature: *[Signature]*

### 3.5. RENDICIÓN DE CUENTAS

#### 3.5.1. – 3.5.5 Rendición de cuentas.

Como la Ley lo establece, La Unidad de Transparencia y Rendición de Cuentas, mantiene el objetivo de estar al día, tanto en la atención a solicitudes de información como con el reporte de formatos en Plataforma Nacional de Transparencia (PNT); se han alcanzado satisfactorios resultados en ambas áreas;

La atención a solicitudes de información ha registrado un 100% de cumplimiento, dando resolución a un total de 20 solicitudes.

En el primer trimestre 2023 se ha registrado un 85% de cumplimiento y un ritmo de avance constante. A este paso, se espera un 100% de desempeño para el primer semestre del año, objetivo que no sólo se espera alcanzar, sino también mantener en adelante.

#### Otras Actividades

- Presentación de Guía las "100 aves más representativas de la Región Altos Sur"

La coordinación de Educación ambiental llevó la logística del evento, el cual se realizó en el Centro Universitario de los Altos el día 10 de febrero, contando con 150 asistentes aproximadamente de municipios e instituciones como San Ignacio Cerro Gordo (Presidente Municipal), Valle de Guadalupe, San Miguel el Alto, San Julián, Yahualica, Tepatitlán de Morelos, Acatic, Biólogos colegiados de Jalisco, SEMADET, JIAN, Faunística A.C. y la Universidad de Guadalajara.

Gracias al apoyo de la SEMADET se logró difundir el evento de manera masiva en medio digitales:

#### Mural

[https://www.mural.com.mx/aplicacioneslibre/preacceso/articulo/default.aspx?\\_val=1&urredirect=https://www.mural.com.mx/publican-guia-de-aves-de-los-altos/ar2551943?referer=-7d616165662f3a3a6262623b727a7a7279703b767a783a--](https://www.mural.com.mx/aplicacioneslibre/preacceso/articulo/default.aspx?_val=1&urredirect=https://www.mural.com.mx/publican-guia-de-aves-de-los-altos/ar2551943?referer=-7d616165662f3a3a6262623b727a7a7279703b767a783a--)

#### Gobierno del Estado de Jalisco

<https://www.jalisco.gob.mx/es/prensa/noticias/155550>

#### Universidad de Guadalajara

<http://www.cuaitos.udg.mx/cartelera-cuaitos/las-100-aves-mas-representativas-de-la-region-altos-sur>

#### Quadratín Jalisco

<https://jalisco.quadratin.com.mx/principal/publican-las-100-aves-mas-representativas-de-la-region-altos-sur/>

#### Jalisco Noticias

<https://noticias.jaliscotv.com/presentan-guia-de-aves-de-la-region-altos-sur/>

#### Cuarto de Guerra (video)

<https://www.youtube.com/watch?v=hdkChCwHMRA>  
<https://www.facebook.com/watch/?v=703374931453266>

*[Handwritten signatures and notes on the right margin]*

*[Handwritten signatures and notes on the left margin]*

*[Handwritten signatures and notes at the bottom of the page]*

**SEMADET**

<https://semadet.jalisco.gob.mx/prensa/noticia/1741>

Link del evento transmitido en vivo: <https://fb.watch/iBAulsblmu/>



- Conversatorios virtuales en el marco del Día Mundial de la Educación Ambiental con el tema "Educación Ambiental desde las Juntas Intermunicipales de Jalisco".

La coordinación de educación ambiental de la JIAS participó en el conversatorio virtual en el marco del Día Mundial de la Educación Ambiental exponiendo el "Programa Regional de Educación Ambiental Altos Sur de Jalisco PREA" así como la estrategia para su implementación con actividades ya realizadas y por realizarse este 2023.



- 2do Foro: Perspectivas y conocimientos del agua en Altos Norte de Jalisco
- Asistimos al 2do Foro de Día Mundial del Agua organizando por Junta Intermunicipal de Medio Ambiente de Altos Norte JIAN dónde se llevó a cabo el taller de Normatividad Ambiental con las siguientes ponencias:

- Normatividad en materia de cambio de uso de suelo: de lo ambiental a lo urbano, Secretaría de Medio Ambiente y Desarrollo Territorial.
- Agave Responsable Ambiental (uso de la plataforma ARA), SEMADET.
- Retos del patrimonio biocultural del paisaje agavero, Biólogos Colegiados de Jalisco.
- Alternativas de cultivo y territorio, CULAGOS.
- Impactos por cambios en el uso de la tierra en la región Altos Norte de Jalisco, CUCEA.



- Evento Puertas Abiertas por el aniversario del CNRG

Asistimos al evento "Puertas Abiertas" por el aniversario del Centro Nacional de Recursos Genéticos (CNRG) donde tuvimos la oportunidad de conocer las instalaciones y el trabajo que se realiza en el Centro, lo que nos permitió entender aún más la importancia de su labor en la promoción y conservación de la diversidad genética en nuestro país.



- Conferencias con productores de Agave en San Miguel

Personal técnico de ASICA Jalisco capacitó a productores/as sobre la situación fitosanitaria del cultivo, Agave Responsable Ambiental (ARA); Buen Uso y Manejo de Agroquímicos y, Buenas Prácticas para mejorar la fertilidad del suelo en plantaciones de agave.



*[Handwritten signature]*

*[Handwritten signature]*

*Sosé Alvarez C.*

*Diana Vázquez*

*[Handwritten signature]*

*[Handwritten signature]*

- 2º Reunión de seguimiento para proyecto de construcción de recolector de vinazas. Se asiste a la segunda reunión de empresas agaveras en el municipio de Tepatitlán de Morelos, donde se tomó la decisión de formar un consorcio entre dichas empresas para la construcción de un recolector de vinazas en el municipio de Tepatitlán de Morelos.



- Observaciones al PMDU Valle de Guadalupe  
A partir del 1ero de febrero comenzó la consulta pública del Programa Municipal de Desarrollo Urbano (PMDU) del municipio de Valle de Guadalupe. La JIAS emitió observaciones técnicas al documento y de la mano con los consultores se revisaron aspectos puntuales referentes a las zonas de conservación, las granjas y huertos, la gestión del agua, así como algunas prohibiciones y normatividad alineadas a la propuesta del Ordenamiento Ecológico Territorial del Río Zula.



- Observaciones al Ordenamiento del Zula  
Desde la coordinación de educación se revisaron los comentarios derivados de la consulta pública, así como el OET haciendo observaciones técnicas desde el enfoque del territorio.

*[Handwritten signature]*

*[Handwritten signature]*

*Sosé Alvarez C.*

*[Handwritten signature]*

*[Handwritten signature]*

*[Handwritten signature]*

*[Handwritten signature]*

*[Handwritten signature]*

*[Handwritten signature]*

*Miguel Lopez P.*

*[Handwritten signature]*



• Conteo de aves DUMAC

Participamos con dos brigadas en el conteo anual de aves acuáticas organizado por DUMAC realizado en los municipios de Arandas, San Ignacio Cerro Gordo, San Miguel y San Julián. Se muestrearon un total de 14 cuerpos de agua y se registraron las especies presentes en ellos con la finalidad de conocer el crecimiento de las poblaciones y su estado actual en la región.



• Seguimiento a la elaboración de la propuesta de Homologación del "Reglamento de Protección y Gestión Ambiental para la Sustentabilidad"

Se da seguimiento a la elaboración del reglamento a través de llamadas con el consultor, de observaciones realizadas por el equipo de la JIAS así como directores de ecología y de gestionar la revisión final con jurídico de SEMADET y de PROEPA.

• Informe Final del proyecto Escuelas de Campo para Ganaderos y Agricultores.

En este trimestre se trabajó en la elaboración de los informes finales técnico y financiero del proyecto de Escuelas de Campo para Ganaderos y Agricultores de la Región Altos Sur. En dicho informe se describen todas las actividades realizadas desde su inicio en enero de 2020 hasta septiembre de 2022.

En este proyecto se logró el establecimiento de 11 escuelas de campo en 6 de los municipios de la JIAS, llevándose a cabo 114 sesiones, con una participación de 262 participantes donde el 51.53% fueron mujeres y el 24.43% jóvenes.

Así mismo se realizaron 4 intercambios de experiencia, se llevó a cabo la elaboración del Manual de Conservación y Transformación de Alimentos y en colaboración con el instituto del chile, se realizó manual técnico "Cultivo de Chile Yahualica".

Se llevó a cabo el acondicionamiento y equipamiento del Vivero Regional JIAS donde se lograron producir 8 especies arbóreas de gran valor forrajero para su implementación en sistemas agrosilvopastoriles, linderos o reforestación de predios de la región.

Se comenzó la construcción del Módulo de Capacitación Permanente de la JIAS con la instalación de la zona productiva (huerto, corrales, jaulas, canteros para lombrices e invernadero).

Para mayores detalles, revisar el Informe Final Técnico de dicho proyecto.



*Handwritten signature*

*Handwritten signature*

*Jose Alvorca*

*Annabela*

*Handwritten signature*

*Handwritten signature*

*Handwritten signature*

*Handwritten signature*



## EJE 4. SERVICIOS MUNICIPALES

### 4.1 SUBREGIONALIZACIÓN

4.1.1 Supervisar el proceso de inicio de operación y administrativo del Relleno Sanitario Intermunicipal y el Centro Integral de Manejo de Residuos y obras complementarias de Yahualica de González Gallo.

Se realizaron visitas de reconocimiento a los sitios de disposición final de Cañadas de Obregón, Mexxicacán, Yahualica de González Gallo y al relleno regional. Así como acompañamiento al personal de SEMADET para revisión de proyecto y levantamiento con dron. Fechas 11 de enero y 8 de febrero.

Se encontró que los SDF municipales requieren compactación, cobertura y orden en frente de tiro. El proyecto regional requiere mantenimiento de caminos, eliminar maleza, fortalecer taludes de plataforma compostaje y de báscula, la caseta requiere limpieza de techo. Existe evidencia de que algunos niños juegan dentro de las instalaciones. Se dio instrucciones al personal de ecología de Yahualica para gire las instrucciones a la gente que pepena y que evite que sus niños ingresen al proyecto. El día 07 de febrero el ayuntamiento de Yahualica envió maquinaria para limpieza de maleza en los caminos interiores.

Se actualizó la base de datos sobre los vehículos recolectores de los tres municipios de esta microrregión.

El equipo técnico JIAS, acudió el día 02 de febrero y el día 07 de marzo a reuniones con el secretario de SEMADET Ing. Jorge Israel García Ochoa y con personal de la Dirección General de Protección y Gestión Ambiental, respectivamente, para definir estrategias para el arranque de los proyectos regionales.



Panorama general SDF Mexxicacán



Banda separación Relleno Intermunicipal  
Yahualica

*[Handwritten signatures and initials on the left margin]*

*[Handwritten signatures and initials on the right margin]*

*[Large handwritten signatures and initials at the bottom of the page]*





Panorama general de celda de disposición

#### 4.1.2 Supervisar el proceso administrativo y de inicio de operaciones de la Planta de Transferencia de Residuos en el municipio de San Miguel el Alto a beneficio de la JIAS.

Se realizó visita de verificación el día 13 de enero encontrando que la maleza cubría gran parte del proyecto. Se procede a realizar quema controlada el día 26 de enero, con apoyo de jefe de manejo del fuego JIAS, personal de parques y jardines, y de protección civil del H. Ayuntamiento de San Miguel El Alto.

El vehículo transportador (trailer y caja) que se pretende usar para el transporte Planta de transferencia-Relleno San Julián, se encuentra en resguardo en las instalaciones de la feria de San Miguel El Alto. Se verifica su estado.



Personal de apoyo durante quema controlada en Planta Transferencia



Panorama general de Planta transferencia después de quema controlada

#### 4.1.3 Supervisar e impulsar el proceso de inicio de operación de RSI San Julián

Se realizó visita de verificación al proyecto regional y a los sitios de disposición final de San Julián y San Miguel El Alto. Además, se acompañó al personal de SEMADET para visita de verificación y toma de datos con dron. Fechas 13 de enero y 16 de marzo.

*Manuel...*

*[Signature]*

*Sosé Alvarez C.*

*Daniela Vázquez*

*[Signature]*


*[Signature]*

EL SDF de San Miguel El Alto, requiere cubrir con material geológico el frente de disposición actual. Se observa maquina trabajando. Existen numerosas familias pepenando.

El SDF de San Julián, sufrió una serie de incendios a inicios del mes de enero y en la primera quincena de marzo, derivados de una quema agrícola que salió de control. Se quemó la basura acumulada en su frente del lado sur, así como las llantas acumuladas. Además, se afectó la geomembrana de la fosa de lixiviados del proyecto regional. No están compactando ni cubriendo los residuos.

El ayuntamiento de San Julián apoyo con la limpieza de maleza del proyecto regional, para poder acceder a la báscula, oficinas, baños y tejaban. El equipo técnico JIAS, acudió el día 02 de febrero y el día 07 de marzo a reuniones con el secretario de SEMADET Ing. Jorge Israel García Ochoa y con personal de la Dirección General de Protección y Gestión Ambiental, respectivamente, para definir estrategias para el arranque de los proyectos regionales.

Se inició la recuperación de información para el proyecto regional, se actualizaron los datos sobre el parque vehicular de recolección. Se compartió a SEMADET información sobre el costo de manejo de los residuos en el relleno regional, el cual debe actualizarse.



Vista general celda relleno San Julián



Geomembrana fosa lixiviados afectada por fuego



Lindero afectado por fuego en SDF San Julián

*Xiangjun 30/11*

*José Alvarez C.*  
*Daniela Vázquez*

*[Handwritten signature]*

*[Handwritten signature]*

*[Handwritten signature]*

*[Handwritten signature]*

*[Handwritten signature]*

*[Handwritten signature]*

*Miguel Lopez Z.*

*[Handwritten signature]*

#### 4.1.6 Actualizar el PIPGIRS.

Se actualizaron los datos del parque vehicular de recolección de los municipios: Cañadas de Obregón, Jalostotitlán, Mexxicacán, San Miguel El Alto, San Julián, Valle de Guadalupe y Yahualica de González Gallo. Se levantó ficha con información básica del SDF de Jalostotitlán que se utiliza actualmente.

El día 20 de enero se realizó visita al SDF de Jesús María, detectando la necesidad de brechas corta fuego alrededor del sitio. Además de necesitar compactación y cobertura.

En atención a solicitud de apoyo del H. Ayuntamiento para el manejo integral de su SDF, nos reunimos de manera virtual el día 30 de marzo, con la jefatura de aseo público y el Instituto Municipal de Planeación para establecer un mecanismo de colaboración. Además, se estableció comunicación con la Jefatura de Ecología.



Parte de flotilla. Vehículo compactador recolección residuos Yahualica de González Gallo



Panorama SDF Jesús María



Parte de flotilla. Vehículo compactador de Jalostotitlán



Panorama SDF Jalostotitlán

#### 4.1.8 Participar en las reuniones y actividades de la mesa técnica de Residuos

Se participó en la 11ava reunión de la mesa Técnica Interinstitucional en materia de residuos, con la presencia de ayuntamientos y la SEMADET. Virtual celebrada el día 23 de febrero.

*Handwritten signature in blue ink.*

*Handwritten signature in blue ink.*

*Sosé Alvarez C.*

*Daniela Vázquez*

*Handwritten signature in blue ink.*

*Handwritten signature in blue ink.*

*Miguel Chapoy F.*

*Handwritten signature in blue ink.*

Se acordó que SEMADET/PROEPA enviarían el resumen de los seguimientos a los SDF visitados.



Panorama de 11ava. reunión

## 4.2 RESIDUOS DE MANEJO ESPECIAL

### 4.2.1 Supervisar y actualizar la estrategia de recolección de Envases Vacíos de Agroquímicos en CAT Tepatitlán

El día 23 de febrero se participó en reunión virtual con ASICA, JIMAS y SEMADET para la propuesta de trabajo colaborativo. Están desarrollando la propuesta de contenido, ya que la harán específica a la realidad de cada región.

En coordinación con AMOCALI A.C. el día 27 de febrero y el 2 de marzo, 7.6 ton de envases vacíos de agroquímicos salieron del CAT Tepatitlán a su destino final.

De manera conjunta se desarrolló el convenio de colaboración para la operación del CAT Tepatitlán por AMOCALI A.C. El día 21 de marzo se firmó. Se incluye también el establecimiento de campañas de capacitación a productores y la recolección coordinada.



Panorama de nave con material de salida



Material listo para su traslado

*Handwritten signature*

*Handwritten signature*

*José Alvarez C.*

*Daniela Vázquez*

*Handwritten signature*

*Handwritten signature*

*Handwritten signature*

*Handwritten signature*

*Handwritten signature*

*Miguel Lopez R.*



Firma convenio colaboración con AMOCALI A.C.

#### 4.2.2 Elaborar estrategia para el destino final de llantas.

Se identifica a la empresa Trituración y Reciclado Rueda S.A. de C.V. con sede en Juanacatlán, Jalisco para el tratamiento de neumáticos y su destino final. Los servicios tienen costo: \$1.00+iva por kg de llanta para la recepción y \$2.00+iva por kg de llanta por transporte. Se considerará para externarlo en la próxima sesión. Se realizaron recorridos por los centros de acopio municipales los días: 13, 16 y 20 de enero en los municipios de San Miguel, Acatic, Jesús María y San Ignacio Cerro Gordo. Se detecta que están saturados.



Panorama centro de acopio en San Ignacio Cerro Gordo



Panorama de centro de acopio en Jesús María

*Handwritten signature*

*Handwritten signature*

Jose Alvarez C

Diana Lázaro

*Handwritten signature*

*Handwritten signature*

*Handwritten signature*

*Handwritten signature*

*Handwritten signature*

Miguel Lopez R.

*Handwritten signature*

*Handwritten signature*

#### 4.2.2.1 Establecer los 7 CA de neumáticos y verificar la factibilidad de otros 5

Se solicitó a los ayuntamientos su apoyo para completar las fichas de trámite como sitios de acopio autorizados. Se celebró reunión de orientación para la obtención de la información el 20 de enero. No les fue posible obtener la información, tuvieron dificultades en la obtención de la autorización de protección civil y el levantamiento del croquis. Se venció el plazo establecido por SEMADET para integrar la información complementaria. Se deberá integrar nuevamente el expediente e ingresarlo como trámite nuevo.

#### Otras Actividades

Se realizaron reuniones con CFE módulo Yahualica de González Gallo, para lograr que el recibo de consumo reflejara la producción de los paneles solares establecidos en el Campo Deportivo.

Se modificó el informe final, se entregó a SEMADET y se obtuvo el visto bueno para el "Proyecto Implementación de los Programas Regionales de Cambio Climático" por la dirección de Cambio Climático.

Revisión del informe de recorrido a instalaciones de paneles solares derivados de los proyectos 2018 y 2019 en edificio públicos de la Región, por el personal de SEMADET.

Se participó los días 23 de febrero y el 22 de mayo en las reuniones con tequileras y el H. Ayuntamiento de Tepatitlán para el proyecto "Construcción de colector para empresas tequileras de Tepatitlán de Morelos". En la segunda sesión se invitó a la empresa BRIGMEX de grupo Serrano con sede en Lagos de Moreno, quienes utilizando biodigestores están tratando vinazas, leche y cerdaza. Se acordó que la próxima sesión sería para analizar posibles figuras jurídicas de asociación. JIAS orientara a la Dirección de Servicios Municipales con propuesta de formato para diagnóstico de participantes.

Se revisó el Plan Municipal de Desarrollo Urbano de Valle de Guadalupe y se realizaron comentarios dentro de la consulta.



Panorama General de reunión Colector de vinazas

*[Handwritten signature]*

*[Handwritten signature]*

*[Handwritten signature]*

*[Handwritten signature]*

*[Handwritten signature]*

*[Handwritten signature]*

*[Handwritten signature]*

*[Handwritten signature]*

*[Handwritten signature]*

*[Handwritten signature]*



ATENTAMENTE:

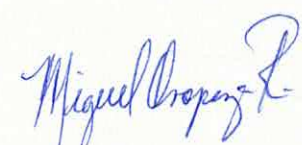



**JIAS**  
Junta Intermunicipal de Medio Ambiente Altos Sur

**Mtro. RAYMUNDO GUTIERREZ RABAGO**  
DIRECTOR  
JUNTA INTERMUNICIPAL DE MEDIO AMBIENTE ALTOS SUR







José Alvarez C.

Daniela Lázarez



## INFORME DE APLICACIÓN DE RECURSOS PARA EL SEGUIMIENTO DEL PROGRAMA MANEJO DEL FUEGO EN EL MARCO DE LA INICIATIVA DE REDUCCIÓN DE EMISIONES POR DEFORESTACIÓN Y DEGRADACIÓN, A TRAVÉS DE JUNTA INTERMUNICIPAL, JIAS

PRIMER INFORME (ENE-MZO 2023)

SEMADET/DGJ/DGRN/017/2023

### DATOS GENERALES

Nombre de la Junta Intermunicipal: Junta Intermunicipal de Medio Ambiente Altos Sur

Nombre de quien elabora el reporte: Ing. Sergio Francisco de la Luz Apale – Jefe de Manejo del Fuego y Mtra. María del Socorro Herrera Jiménez - Coordinador Administrativo.

Fecha de elaboración del reporte: 31 de marzo del 2023

Datos de contacto: [fuego@jias.com.mx](mailto:fuego@jias.com.mx) Cel.: 272-109-3499 y [administracion@jias.com.mx](mailto:administracion@jias.com.mx) Cel.: 378-102 5336

Periodo que reporta: Primer Trimestre (Enero-Marzo de 2023).

Página | 1

### INTRODUCCIÓN

El estado de Jalisco es una entidad que destaca a nivel nacional e internacional por sus características ecológicas y su capital natural, con una superficie superior a las 7.7 millones de hectáreas equivalentes al 4% del territorio nacional, es el cuarto lugar en biodiversidad del país, solo después de los estados de Oaxaca, Chiapas y Veracruz. Cuenta con el 80% de los tipos de vegetación existentes en México, que a su vez cada uno puede reconocerse como un ecosistema. Esta diversidad es posible por la amplitud del gradiente altitudinal que ocurre en el estado, desde el nivel del mar en las costas a los 4,260 msnm del Nevado de Colima (FIPRODEFO, 2022).

En lo que respecta a la Región Altos Sur, cuenta con una superficie de 660,352 hectáreas, de las cuales 170,575.5 hectáreas se consideran forestales (25.83%). De la superficie forestal, el 46.52% corresponde a ecosistemas adaptados al fuego, el 0.7% a ecosistemas influenciados por el fuego y 52.75% a ecosistemas sensibles al fuego. Existen además 50,944 hectáreas de pastizal cultivado e inducido que corresponde básicamente a zonas ganaderas (7.71%) [JIAS, 2021].

Del total de la superficie forestal, 118,071 has, tienen potencial de conservación debido a su riqueza florística, la continuidad y la cercanía con Regiones Terrestres Prioritarias y Regiones Hidrológicas Prioritarias, con tipos de vegetación como selvas, bosque de encino y galería y bosques de coníferas. Solo el 0.56% de la superficie de la Región cuenta con un estatus de protección, ya que el territorio de Acatic y Tepatitlán de Morelos forma parte del Área Natural Protegida estatal "Formación Natural de Interés Estatal Barrancas de los Ríos Santiago y Verde".

La región Altos Sur se localiza al noreste del estado de Jalisco y está conformada por doce municipios: Acatic, Arandas, Cañadas de Obregón, Jalostotitlán, Jesús María, Mexxicacán, San Julián, San Ignacio Cerro Gordo, San Miguel el Alto, Tepatitlán de Morelos, Valle de Guadalupe y Yahualica de González Gallo. Y de acuerdo con los resultados del Censo de Población y Vivienda 2020 del INEGI, la región cuenta con una población de 411,448 habitantes.

Las actividades agropecuarias representan un sector importante, dado que la Región es líder en la producción de agave y huevo para plato. La región aporta el 14.57% del valor de la producción agrícola del estado y el 33.53% de la producción pecuaria. Sin embargo, esto ha provocado una fuerte presión sobre los recursos forestales, debido a los cambios de uso de suelo por el desarrollo de dichas actividades.

Los incendios forestales provocados y sin control afectan los ecosistemas alterando los servicios ambientales otorgados, lo que podría repercutir en la estabilidad del territorio. De acuerdo con los registros del Centro Estatal

*Handwritten notes and signatures on the right margin:*  
Sose Alvarez C  
Miguel Lopez F.  
D. Daniela Vazquez



de Incendios Forestales, para el año 2022 se registraron un total de 52 siniestros en solo 7 municipios de la Región, de los cuales, 27 corresponden a incendios forestales (**1,942.24 ha**) y 25 a incendios de vegetación no forestal (**674.4 ha**) con una superficie afectada de **2,616.64 hectáreas**. Durante este periodo no se tienen registro de cinco municipios (Acatic, Cañadas de Obregón, San Julián, Mexicacán y Yahualica de González Gallo. La falta de registro puede atribuirse a que, al no contar con brigadas de incendios forestales permanentes, los incendios forestales son atendidos por las Unidades Municipales de Protección Civil y Bomberos, las cuales no realizan el reporte oficial al Centro Estatal de Incendios Forestales, por lo que no se ve reflejado en la estadística estatal.

Las brigadas municipales de incendios forestales en convenio con SEMADET durante los últimos años se han establecido en 4 de los 12 municipios únicamente en la temporada crítica de incendios (marzo-junio). En la temporada 2022 solo tres municipios contaron con brigada municipal (Jesús María, San Ignacio Cerro Gordo y Tepatitlán de Morelos). Los municipios que no han implementado brigada externa que no ha sido posible la implementación debido a la falta de presupuesto.

Página

Por otra parte, la JIAS por segundo año consecutivo logró la implementación de una brigada regional de combate al fuego con recurso gestionado ante SEMADET y recurso operativo de la Junta. La brigada operó durante 122 días, del 22 de febrero al 23 de junio 2022, correspondiente a la temporada crítica de incendios forestales. Logrando con ello atender 16 de los 50 incendios ocurridos en la Región.

### ANTECEDENTES

En la temporada de incendios 2022, con el apoyo gestionado ante SEMADET (\$1'000,000.00) se implementó una brigada regional de combate al fuego que operó durante 122 días (22 de febrero-23 de junio) con sede en Valle de Guadalupe, compuesta por 9 brigadistas y un jefe de Brigada, así como un coordinador de manejo del fuego durante 214 días (01 marzo-30 septiembre) para el seguimiento de la ejecución del Programa Operativo de Manejo del Fuego y coordinación de la brigada y; un auxiliar de vivero durante 184 días (01 abril-01 octubre) para la producción de planta forestal. Con recurso operativo JIAS se cubrió el sueldo del coordinador de manejo del fuego durante el resto del año (enero, febrero, octubre, noviembre y diciembre).

Con el recurso asignado se adquirieron uniformes, equipo de protección personal, herramientas para combate, herramientas para reforestar, herramientas menores, mobiliario para la oficina base de la brigada, equipo de cómputo, seguro vehicular, mantenimiento de vehículo y equipamiento de vehículos.

La JIAS aportó con su presupuesto operativo el combustible para la movilización de la brigada en las camionetas Mitsubishi L200 2021 (placas JX-09-772) y Toyota Hilux 2015 (placas JU24263). El alimento durante el combate a incendios se gestionó con los ayuntamientos.

Con la implementación de la brigada regional de combate al fuego se lograron atender 10 incendios forestales (1,763 ha) y siete de vegetación no forestal (156 ha), es decir, un total de 17 incendios con una superficie afectada de 1,919 hectáreas (Figura 1). Por región, 16 se combatieron en la Región Altos Sur (1,019 ha) y uno en la Región Altos Norte (900 ha). En la región Altos Sur se presentaron un total de 50 incendios durante la temporada 2022 (Figura 2). En total la brigada JIAS participó en 16 de los 50 incendios ocurridos en la Región Altos Sur, es decir, en 32% de los incendios.

José Álvarez C  
Miguel Ángel F.  
Daniel Vázquez



Figura 1. Registro de incendios combatidos por la brigada regional de combate al fuego: A) Número de incendios combatidos. B) Superficie combatida.

*Jose Alvarez C.*

*Miguel Espinoza R.*

*Daniela Vizcarra*

*[Handwritten signature]*

*[Handwritten signature]*

*[Handwritten signature]*

*[Handwritten signature]*

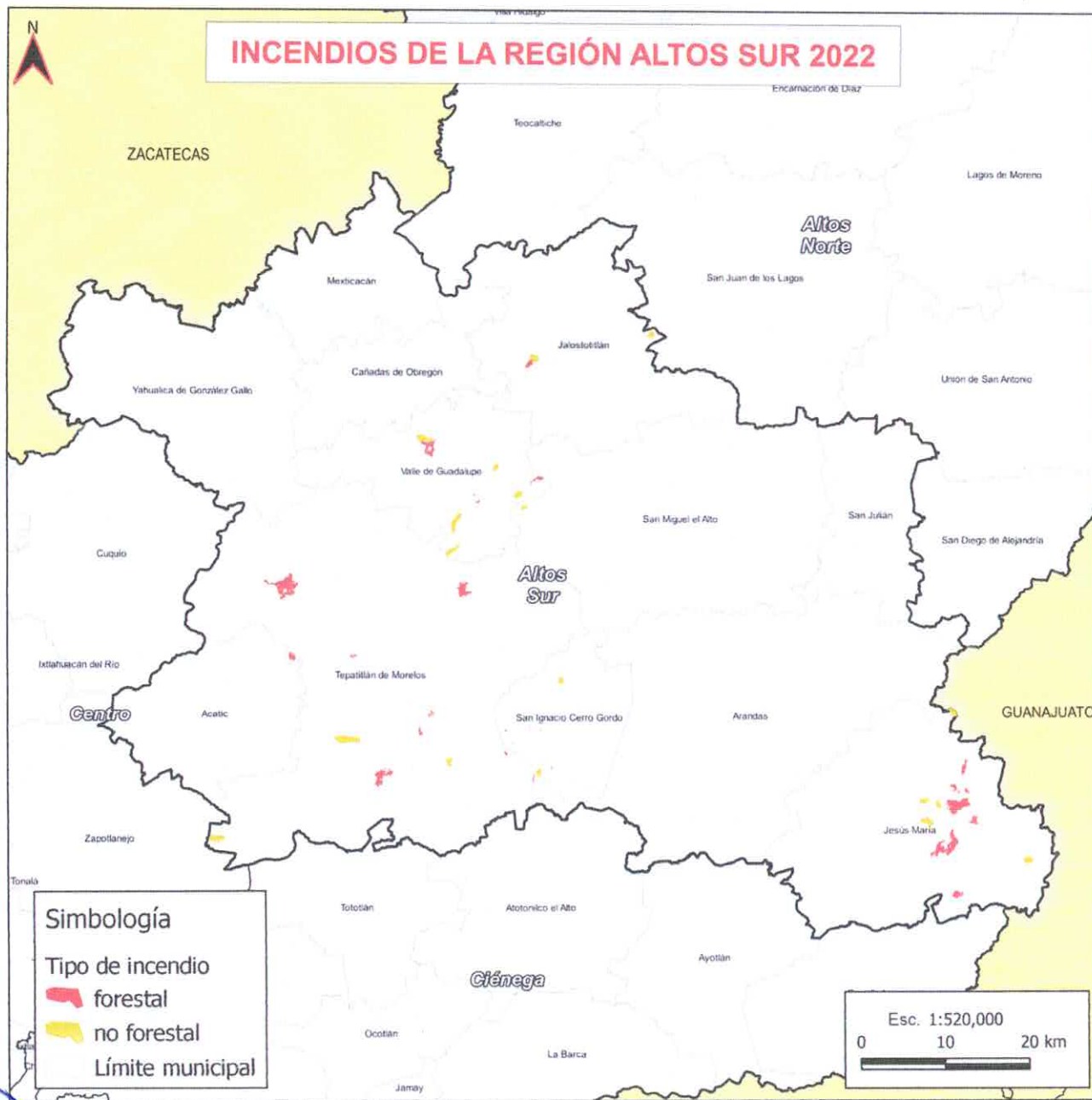
*[Handwritten signature]*

*[Handwritten signature]*

*[Large handwritten signature]*

*[Handwritten signature]*

*[Handwritten signature]*



*Sose Alvarez C.*

*Daniela Vázquez Miguel Ángel F.*

*[Handwritten signature]*

Figura 2. Incendios forestales ocurridos en la Región Altos Sur durante la temporada marzo-junio del 2022.  
Fuente: Elaboración propia con polígonos de incendios 2022 de la SEMADET.

En lo que respecta a brigadas municipales, en la temporada 2022, solo los municipios de Jesús María, San Ignacio Cerro Gordo y Tepatitlán de Morelos contaron con brigada municipal de incendios forestales en convenio con SEMADET, lo que permitió llevar a cabo la atención oportuna de los incendios y sus registros en la estadística estatal.

Por segundo año, la SEMADET, implementó la brigada regional Altos con sede en San Juan de los Lagos, la cual apoyo a las brigadas municipales y regional en el combate de incendios.

Por otra parte, en la temporada de lluvias, la brigada regional de combate al fuego logró reforestar 1.21 hectáreas en dos predios impactados por incendios forestales con planta producida en el vivero regional JIAS y en el vivero municipal de Jesús María. Se reforestó una superficie de 0.66 ha de encino (*Quercus rugosa*) en el predio "La Herradura" del municipio de Jesús María y 0.55 hectáreas de mezquite (*Prosopis laevigata*), palo dulce (*Eysenhardtia polystachya*) y tepehuaje (*Lysiloma acapulcensis*) en el predio "Rancho el Ocote" del municipio de Valle de Guadalupe.

En el año 2022 el coordinador de manejo del fuego integró información para presentar propuesta de reglamento en materia de quemas controladas al Dr. Mariano Beret Rodríguez. El consultor preparó propuesta de homologación de los reglamentos ambientales de los municipios. En el mes de diciembre el consultor presentó a los directores de ecología el primer borrador de la homologación de los reglamentos municipales de ecología el cual incluye el apartado sobre uso del fuego en terrenos agropecuarios. Se realizó reunión con personal JIAS y directores de ecología para recopilar las observaciones al documento para la versión final.

Página | 5

Asimismo, se finalizó la elaboración de 10 propuestas de calendarios de quemas agropecuarias para fomentar su implementación en 10 municipios en la temporada 2023: Acatic, Arandas, Jalostotitlán, Jesús María, Mexxicacán, San Ignacio Cerro Gordo, San Julián, Sa Miguel el Alto, Valle de Guadalupe y Yahualica de González Gallo. Por otra parte, los municipios de Tepatitlán de Morelos y Cañadas de Obregón externaron mediante oficio que en sus territorios no se lleva a cabo las quemas con fines agropecuarios, por lo que para estos dos municipios no se trabajó en sus calendarios.

### JUSTIFICACIÓN TÉCNICA

El cambio de uso de suelo por la agroindustria y las actividades agrícolas y pecuarias en los últimos dos años ha sido la principal causa que ha aumentado la incidencia de incendios forestales y de vegetación no forestal en la Región Altos Sur, lo cual está ejerciendo una fuerte presión sobre los recursos forestales y alteran la producción de los servicios ambientales, lo que actualmente y en el futuro tendrá repercusión en la relación de equilibrio producción-conservación-beneficio social del territorio.

A esta problemática se agrega la vulnerabilidad al cambio climático, que, en conjunto con las sequías y el uso del fuego por parte de la población, los incendios forestales se propagan y generan daños a los bosques y la propiedad, particularmente a la pérdida de forraje, que son utilizados durante la temporada de estiaje para la alimentación del ganado, además de que producen vulnerabilidad a inundaciones por escurrimientos superficiales por falta de cobertura vegetal.

De acuerdo con las estadísticas de la Región, en los últimos dos años, los incendios forestales y de vegetación no forestal han incrementado. Sin embargo, las brigadas municipales de combate al fuego que se establecen son insuficientes para atender en tiempo y forma los siniestros.

Por otra parte, a nivel municipal no existen programas de apoyo para el desarrollo forestal, debido en gran parte, a que los recursos que reciben como participantes desde la federación, apenas son suficientes para cubrir las necesidades básicas de los servicios que los Ayuntamientos deben cubrir para la ciudadanía que habita dentro de su territorio. Esta situación queda clara en las limitaciones que tienen para otorgar recursos para implementar brigadas municipales de incendios forestales.

Es por ello, que se plantea con recurso gestionado ante SEMADET la implementación de una brigada regional de manejo del fuego, para realizar acciones de prevención y combate de incendios forestales en el territorio de los doce municipios de la Región Altos Sur, operando durante 91 días (abril-junio) con sede en Valle de Guadalupe, compuesta por un jefe de brigada y nueve brigadistas.

Con este mismo recurso se realizará la compra de una camioneta pickup 4x4 diésel, el pago de las placas y el primer servicio de mantenimiento. Asimismo, se realizará la adquisición de equipo, herramienta, combustible, mantenimiento y seguro de vehículos (Cuadro 1).

Jose Alvarado  
Miguel Ángel R.  
D. Daniela Vázquez

[Handwritten signatures and initials in blue ink]

Con recurso operativo JIAS se realizará las compras de uniformes y prendas de seguridad. Asimismo, se cubrirá el sueldo de un jefe de manejo del fuego durante los 12 meses del año para llevar a cabo la coordinación de la Brigada y la ejecución de las acciones de manejo del fuego plasmadas en el presente Programa (Cuadro 1).

RECURSO	CONCEPTO	PERIODO	DURACIÓN	MONTO
SEMADET	Jefe de brigada	Abril-Junio	91 días	\$ 43,711.35
	Brigadistas	Abril-Junio	91 días	\$ 325,770.78
	Compra de camioneta pickup 4x4 diésel	NA	NA	\$ 572,300.00
	Pago de placas y primer servicio de camioneta pickup 4x4 diésel	NA	NA	\$ 7,183.10
	Equipo (mochilas aspersoras y linternas)	NA	NA	\$ 9,652.03
	Herramienta menor (limas de afilado para herramientas y cadena de motosierras)	NA	NA	\$ 1,248.89
	Refacciones y accesorios menores (bujías para motosierras)	NA	NA	\$ 167.99
	Seguro vehicular de camionetas Mitsubishi L200 modelo 2021 placas JX09772 y TOYOTA HILUX "D" PICK-UP modelo 2015 placas JU24263	NA	NA	\$ 18,617.07
	Refacciones y accesorios menores de equipo de transporte (limpia parabrisas)	NA	NA	\$ 557.48
	Combustible para la movilización de los vehículos de la brigada	NA	NA	\$ 20,791.31
<b>SUBTOTAL</b>				<b>\$1,000,000.00</b>
OPERATIVO JIAS	Jefe de manejo del fuego	Enero-Diciembre	365 días	\$ 209,202.83
	Uniformes y prendas de seguridad (pantalones, botas, guantes y paliacates)	NA	NA	\$ 14,212.59
	Seguro vehicular de camioneta pickup 4x4 diésel que esta contemplada a adquirir en 2023	NA	NA	\$ 18,161.47
<b>SUBTOTAL</b>				<b>\$ 241,576.89</b>
<b>TOTAL</b>				<b>\$1,241,576.89</b>

Cuadro 1. Aplicación de recursos para el Programa Operativo 2023.

La implementación de una brigada regional permitirá realizar acciones oportunas de detección y combate de incendios forestales y de incendios de vegetación no forestal, durante la temporada crítica de incendios forestales 2023. Asimismo, los trabajos de la brigada y un jefe de manejo del fuego contribuirán a llevar a cabo los reportes de los siniestros y con ello contribuir al registro estadístico de la región.

Jose Alvarez C

Miguel Lopez R.

Dancla Lopez

*[Handwritten signature]*

*[Handwritten signature]*

*[Multiple handwritten signatures]*

El jefe de manejo del fuego promoverá en los municipios de la Región Altos Sur la implementación de calendarios de quemas agropecuarias. Con el fin de que las personas que pretendan hacer uso del fuego en terrenos de uso agropecuario presenten un Aviso de Uso del Fuego a la autoridad municipal de acuerdo con las fechas establecidas, con el propósito de prevenir y disminuir los incendios forestales.

Asimismo, se trabajará de manera coordinada con las Unidades de Protección Civil y direcciones de ecología de los municipios para generar los reportes de incendios al Centro Estatal de Incendios Forestales de la SEMADET para contribuir al registro estadístico oficial de los incendios forestales de la Región Altos Sur.

Por otra parte, en este año se incluyen acciones de monitoreo terrestre de plagas y enfermedades forestales, a través de la programación de recorridos de campo una o más rutas preestablecidas y/o en áreas prioritarias de manejo del fuego con la finalidad de identificar cambios en el ecosistema que predispongan la incidencia de plagas forestales.

En este contexto, son necesarias las acciones de prevención, atención y manejo propuestas en este Programa Operativo de Manejo del Fuego, como una estrategia de coordinación estatal, municipal y Junta. Así como fomentar entre los pobladores el uso responsable del fuego en sus actividades agropecuarias. Además de contribuir con el monitoreo de plagas y enfermedades forestales con el fin de lograr la detección y combate oportuno de agentes de daño del ecosistema.

Página 7

### OBJETIVOS.

Conservar la biodiversidad, la cobertura forestal y áreas de recarga hidrológica a través de acciones de manejo del fuego operando con principios sociales, económicos y ambientales, coordinación interinstitucional y la colaboración social en toda la Región Altos Sur.

Objetivos específicos:

- ❖ Implementar una brigada regional de combate al fuego durante 91 días con 10 elementos.
- ❖ Elaborar una campaña de difusión relacionada con los incendios forestales a través de reuniones informativas con actores locales clave y publicaciones en redes sociales a la población en general.
- ❖ Fomentar la reglamentación municipal del uso del fuego en terrenos agropecuarios.
- ❖ Implementar estrategia de vinculación con las unidades municipales de protección civil y bomberos de la región que atienden incendios forestales para que lleven a cabo el reporte a SEMADET.
- ❖ Identificar cambios en las áreas prioritarias de manejo del fuego que predispongan la incidencia de plagas forestales, o bien detectar oportunamente cualquier brote de plaga.


Metas:

- ❖ Trabajar el Programa de Manejo del Fuego de la Región Altos Sur en el territorio de la JIAS
- ❖ 1 brigada Regional de combate al fuego operando por al menos 91 días durante la temporada 2023
- ❖ 1 campaña de difusión sobre manejo del fuego a nivel regional
- ❖ 12 unidades municipales de protección civil y bomberos vinculadas para la generación de reportes de incendios
- ❖ 3 brigadas Municipales de combate al fuego operando a través del convenio de colaboración SEMADET
- ❖ Participación de la Brigada en más del 20% de los incendios ocurridos en la región durante los 91 días de operación

Jose Alvarez C.

Miguel Lopez P.

Daniela Vinzquez



**SEGUIMIENTO A COMPONENTES Y LINEAS ESTRATEGICAS.**

**DESCRIPCIÓN GENERAL**

A inicios del trimestre se terminó la elaboración del Programa Operativo de Manejo del Fuego, en el cual se plasmaron 12 acciones de manejo del fuego alineadas al Programa de Manejo del Fuego de la Región Altos Sur (PMFRAS). Dichas acciones están encaminadas a la reducción de los impactos dañinos de los incendios forestales, así a la detección oportuna de plagas y enfermedades forestales.

En este trimestre se brindó apoyo en el cierre de las actividades de saneamiento del proyecto de brigada de sanidad forestal de FIPRODEFO. Se hicieron 6 verificaciones semanales del saneamiento de las áreas tratadas, se participó en la asamblea del Ejido San Ignacio Cerro Gordo para informar sobre las actividades y metas cumplidas del trabajo de campo de la brigada de sanidad forestal (Figura 1.) y se recibió al personal del FIPRODEFO en la verificación de campo de conclusión del proyecto.



Figura 1. Cierre del Proyecto de Brigada de Sanidad Forestal en Reunión Ejidal de San Ignacio Cerro Gordo.

Fueron entregadas las 10 propuestas programadas de calendarios de quemas agropecuarias con reglamento a 10 municipios de la región (Acatic, Arandas, Jalostotitlán, Jesús María, Mexxicacán, San Ignacio Cerro Gordo, San Julián, San Miguel el Alto, Yahualica de González Gallo y Valle de Guadalupe) [Anexo 1].

Como parte las actividades de difusión, se participó en la feria ambiental del municipio de Mexxicacán y en la Feria del Agua del municipio de Tepatitlán de Morelos, con el Stand de manejo del fuego (Figura 2). En el cual se expuso el tema de incendios forestales y acciones de las brigadas de manejo del fuego a niños de nivel preescolar y primaria.

*Handwritten signatures and notes in blue ink:*

- Top left: *Juan Carlos*
- Top right: *Rosé Alvarez C.*
- Middle right: *Miguel Ángel R.*
- Bottom right: *Daniela Vargas*
- Bottom center: *Amun*
- Bottom right: *Handwritten initials and signatures*



a)



b)

Figura 2. Actividades de difusión: a) Feria ambiental de Mexicacán y b) Feria del Agua en Tepatitlán de Morelos.

Se analizaron las reglas de operación 2023 del Programa Desarrollo Forestal Sustentable para el Bienestar de la CONAFOR. Se analizó el Componente V. Protección Forestal y Concepto de PF.2 Brigada de Saneamiento Forestal como opción potencial de apoyo. Como resultado se brindó apoyo para ingresar una solicitud a CONAFOR para el proyecto de brigada de sanidad forestal para el Uso Común del Ejido San Ignacio Cerro Gordo.

La contratación de la brigada regional de combate de manejo del fuego está programada para el segundo trimestre. Sin embargo, en el presente trimestre, se llevó a cabo la elaboración de la licitación para la contratación del personal brigadista. Se llevó a cabo la difusión de la convocatoria a través de la página oficial de la JIAS y redes sociales, asimismo, se difundió la convocatoria de manera física en diferentes puntos del municipio sede (Ayuntamiento de Valle de Guadalupe, Cruz Roja y Protección Civil) [Figura 3].



Figura 3. Difusión convocatoria para contratación de personal brigadista.

Se coordinó la movilidad de la brigada SEMADET Altos con vehículo de la JIAS para combatir dos incendios forestales en el municipio de Jesús María (Figura 4). El primer incendio en el paraje la Herradura con afectación preliminar de 19 hectáreas de bosque de encino. Y el segundo en los límites de Jalisco y el municipio de

José Álvarez C.

Miguel Ángel P.

Diana Vázquez

Jesús María

[Signature]

[Signature]

[Signature]

[Signature]

[Signature]

[Signature]

[Signature]



Manual Doblado del estado Guanajuato en el paraje Cerro Grande con una afectación preliminar de 70 hectáreas de bosque de encino y selva baja caducifolia.




Figura 4. Incendios atendidos por Brigada Semadet Altos: a) Paraje La Herradura y b) Cerro Grande.

Se participó en la reunión del mes de febrero celebrado en Valle de Guadalupe para exponer la importancia de implementar los calendarios de quema y la difusión de la operación de la brigada regional de manejo del fuego de la JIAS en la temporada crítica de incendios que se tendrá en el segundo trimestre (Figura 5).



Figura 5. Asistencia a Reunión de Consejo Distrital en Valle de Guadalupe.

Como primera estrategia para generar el registro estadístico de los incendios atendidos por Protección Civil se ha utilizado el grupo de WhatsApp de Directores de Protección Civil de la Región Altos para solicitar los reportes de los incendios de atendidos en la Región Altos Sur. A través de este medio en este trimestre se ha logrado realizar el reporte de tres incendios ocurridos en Cañadas de Obregón, Yahualica de González Gallo y Valle de Guadalupe (Anexo 2).

*José Alvarez C.*

*Miguel Ángel P.*

*Diana Vázquez*

**AVANCE EN LA EJECUCIÓN DE COMPONENTES Y LÍNEAS ESTRATÉGICAS**

A continuación, se detallan las actividades realizadas durante el primer trimestre.

**Componente 3.3. Sanidad forestal**

**Línea de acción 3.3.1.** Promover la instrumentación y aplicación de un Plan de Atención a Plagas y Enfermedades Forestales en Jalisco.

Acciones	Comentarios de avance	% avance
Contribuir al sistema de Vigilancia y Control Fitosanitario Forestal del Estado de Jalisco.	Se realizó la socialización del proyecto de brigadas de sanidad forestal de la CONAFOR con el ejido Ayo el Grande del Municipio de Jesús María. En el siguiente trimestre se programarán las salidas a campo para levantar los reportes de monitoreo en áreas de bosque de encino con muérdago.	5
Elaborar el o los polígono(s) de las áreas identificadas como afectadas en el monitoreo terrestre	Ser realizaran como última etapa después de levantar los reportes.	0

Página | 11

**Componente 4.1. Manejo de Fuego para la conservación, restauración y producción**

**Línea de acción 4.1.1.** Impulsar el manejo de combustibles como herramienta para la conservación y producción del paisaje forestal.

Acciones	Comentarios de avance	% avance
4.1.1.1. Implementar el Programa de Manejo de Fuego de la Región Altos Sur.	Este año se están trabajando 12 acciones de manejo del fuego alineadas al Programa de Manejo del Fuego de la Región Altos Sur. Y hasta el cierre del presente trimestre se tiene un avance del 29.86 % en la ejecución de las acciones.	30.32

**Línea de acción 4.1.2.** Coordinar y fortalecer acciones para la prevención, detección y combate de incendios forestales.

Acciones	Comentarios de avance	% avance
4.1.2.3. Fomentar la elaboración e implementación de calendarios de quemas agropecuarias en los municipios	En este trimestre fueron entregadas las 10 propuestas programadas a los municipios (Anexo 1).	100

En: Alvarez C.  
 Miguel Lopez R.  
 Pamela Vazquez  
 (Signature)  
 (Signature)

Operación de 1 brigada regional de combate al fuego con sede en Valle de Guadalupe	La operación de la brigada está programada para el segundo trimestre.	0
Fomentar el establecimiento de al menos 3 brigadas municipales con convenio ante SEMADET	En este trimestre se logró el convenio de tres brigadas (Jesús María, San Ignacio Cerro Gordo y Tepatitlán de Morelos).	100

**Línea de acción 4.1.4.** Fomentar la sinergia institucional a través de mecanismos de coordinación para la protección contra incendios forestales.

Acciones	Comentarios de avance	% avance
4.1.4.1 Fortalecer la organización y el desarrollo de capacidades técnicas de los Comités Regionales de Manejo del Fuego	No se ha conformado el comité.	0

Página |

**Línea de acción 4.1.5.** Promover el desarrollo continuo de capacidades a brigadistas en materia prevención, detección y combate de incendios forestales.

Acciones	Comentarios de avance	% avance
4.1.5.1. Implementar un programa de capacitación continua en materia de manejo del fuego para combatientes de incendios forestales.	Esta actividad está programada para el segundo trimestre.	0

**Componente 4.3. Difusión y comunicación**

*Handwritten signature in blue ink.*

**Línea de acción 4.3.1.** Implementar acciones de difusión y comunicación efectiva en temas de manejo del fuego, dirigida a la sociedad en general

Acciones	Comentarios de avance	% avance
4.3.1.1 Informar a la sociedad en general, y por tipos de público, sobre el tema de manejo del fuego.	En este trimestre se realizó la publicación en redes sociales de la convocatoria para la contratación de brigadistas de manejo del fuego (Anexo 3).	12.5
Participar en el Consejo Distrital de Desarrollo Rural para difundir el Programa de Manejo de Fuego de la Región Altos Sur	En el dos de febrero se asistió a la Reunión del Consejo Distrital celebrada en valle de Guadalupe. El jefe de manejo del fuego informó sobre la importancia de los calendarios de quema agropecuaria y sobre la operación de una brigada regional de	33

*Handwritten signature in blue ink.*

*Handwritten signature in blue ink: José Alvarez C.*

*Handwritten signature in blue ink: Miguel Ángel R.*

*Handwritten signature in blue ink: Daniela Vázquez*

*Handwritten signature in blue ink.*

*Multiple handwritten signatures in blue ink at the bottom of the page.*

	manejo del fuego del fuego para apoyar en el combate de los incendios de la región (Anexo 4).	
--	---	--

### Componente 4.4. Gestión

**Línea de acción 4.4.1.** Fomentar la gestión interinstitucional en materia de incendios forestales.

Acciones	Comentarios de avance	% avance
4.4.1.3. Gestionar la modificación a reglamentos municipales para integrar apartado sobre uso responsable del fuego.	En este trimestre se entregaron a 10 municipios la propuesta de apartado de reglamento de quemas agropecuarias (Anexo 5).	83

Página | 3


### Componente 5.3. Restauración de áreas degradadas

**Línea de acción 5.3.2.** Promover la restauración de áreas degradadas para recuperación de ecosistemas que han sido dañados continuamente por incendios forestales





Acciones	Comentarios de avance	% avance
Analizar e identificar áreas forestales afectadas por incendios o algún otro impacto, a nivel regional.	Esta actividad se realizará en el segundo trimestre.	0




### LOGROS Y AVANCES DE LAS ACCIONES REFLEJADAS EN EL CRONOGRAMA.

A continuación, se describe los avances de cada acción programada para el primer trimestre.

Acciones	Comentarios de avance	Medios de verificación
Contratar personal brigadista de combate al fuego	La contratación de los brigadistas está programada para el segundo trimestre, sin embargo, en este trimestre se publicó la licitación para la contratación.	Contrato 

Rosa Alvarado C  
 Miguel Ángel P.  
 Daniela Vázquez

Realizar licitación de vehículo y adquisición de equipos y herramientas	En este trimestre se realizó el estudio de mercado, y se identificó que la camioneta Nissan DC Diésel Frontier 4x4 año 2023 es la que mejor se ajusta al presupuesto y características mínimas necesarias a lo programado.	Factura del bien
Contribuir al sistema de Vigilancia y Control Fitosanitario Forestal del Estado de Jalisco.	Aún no se realizan los recorridos de campo.	Bitácora de recorrido terrestre
Elaborar el o los polígono(s) de las áreas identificadas como afectadas en el monitoreo terrestre	Se realizarán después de la generación de los reportes de monitoreo terrestre.	Mapa con archivos shapefile
Fomentar la elaboración e implementación de calendarios de quemas agropecuarias en los municipios	En este trimestre fueron entregadas las 10 propuestas programadas a los municipios.	Acuse de recibido de los calendarios entregados.
Operación de 1 brigada regional de combate al fuego con sede en Valle de Guadalupe	Programada para el segundo trimestre.	Reportes de incendios atendidos
Fomentar el establecimiento de al menos 3 brigadas municipales con convenio ante SEMADET	Se ha cumplido con el 100 % de avance ya que en este trimestre tres brigadas municipales están operando con convenio SEMADET.	Convenio

Jose Alvarez C

Miguel Lopez R.

Dannela Vazquez

Handwritten signatures and initials in blue ink at the bottom of the page, including names like "Ferdinand", "Xuan", and others.

<p>Fortalecer la organización y el desarrollo de capacidades técnicas de los Comités Regionales de Manejo del Fuego</p>	<p>No se ha conformado el comité.</p>	<p>Solicitudes recibidas y atendidas</p>
<p>Implementar un programa de capacitación continua en materia de manejo del fuego para combatientes de incendios forestales.</p>	<p>Esta actividad está programada para el segundo trimestre</p>	<p>Lista de asistencia de los cursos tomados</p>
<p>Informar a la sociedad en general, y por tipos de público, sobre el tema de manejo del fuego.</p>	<p>Se ha hecho dos publicaciones en redes sociales para la difusión de la convocatoria de contratación de brigadistas.</p>	<p>Publicaciones en página web y redes sociales.</p>
<p>Participar en el Consejo Distrital de Desarrollo Rural para difundir el Programa de Manejo de Fuego de la Región Altos Sur</p>	<p>Se participó en la reunión del mes de febrero para exponer la importancia de los calendarios de quema y de la brigada regional de manejo del fuego (Anexo 4).</p>	<p>Listas de asistencias</p>

Sosa Alvarez C.

Miguel Ángel P.

Diana Vázquez

Daniela

Handwritten signatures and initials in blue ink at the bottom of the page, including a large signature on the left and several smaller ones across the bottom.

<p>Gestionar la modificación a reglamentos municipales para integrar apartado sobre uso responsable del fuego.</p>	<p>En este trimestre se entregaron a 10 municipios la propuesta de apartado de reglamento de quemas agropecuarias (Anexo 5).</p>	<p>Acuse de recibido de propuestas de reglamento de</p>
<p>Analizar e identificar áreas forestales afectadas por incendios o algún otro impacto, a nivel regional.</p>	<p>Esta actividad se realizará en el segundo trimestre.</p>	<p>Mapa con archivos shapefile</p>

*Sosé Alvarez C.*

*Miguel Lopez R.*

*Diana Vazquez*

*[Handwritten signatures and initials in blue ink]*

**ANEXOS**

Anexo 1. Propuestas de calendarios de quemas agropecuarias entregados a los Ayuntamientos

[Ver anexo digital]

Anexo 2. Fichas de incendios atendidos por la Unidades de Protección Civil y Bomberos

Ficha de incendio de vegetación no forestal en Valle de Guadalupe.

Ficha de incendio forestal en Cañadas de Obregón

Ficha de incendio forestal en Yahualica de González Gallo

*Sosé Alvarez C.*

*Miguel Ángel P.*

*Daniela Vizquez*

Handwritten signatures in blue ink, including names like 'Ferdinand', 'D. Z.', and others.



Anexo 3. Publicaciones de convocatoria para la contratación de brigadistas

**CONVOCATORIA**  
**BRIGADA DE MANEJO DE FUEGO**

**Apertura de Convocatoria**  
10 de marzo de 2022

**Límite recepción de solicitudes**  
28 de marzo de 2022

**Entrevistas**  
30 de marzo de 2022

**Resolución y notificación**  
31 de marzo de 2022

**Inicio de Contratación**  
03 de abril de 2022

**Más Información**

**Oficina**  
347 113 3705

**Jefe de Manejo de Fuego**  
375 104 3498

**Dirección**  
Car. Tepatlilán de Morelos - San Juan de los Rios km 81, Valle de Guadalupe, Jalisco

**Convocatoria**  
En nuestra página web

**JEFE DE BRIGADA**

- Deseable conocimiento del Sistema de Comando de Incidentes.
- Contar con los cursos S-130 y S-160.
- Conocimiento básico en el uso de GPS y brújula.
- Manejo de herramientas de campo.
- Experiencia en labores que demandan esfuerzo físico.
- Deseable conocimiento de la Región Altos Sur de Jalisco.

- 1 Vacante  
- 91 días

**BRIGADISTA**

- Manejo de herramientas de campo.
- Experiencia en labores que demandan esfuerzo físico.
- Deseable conocimiento de la Región Altos Sur de Jalisco.

- 8 Vacantes  
- 91 días

Dose Alvarez C.

Página | 18

Miguel Arcega R.

Dannela Vazquez

Handwritten signatures in blue ink, including 'Jesús...', 'Dannela Vazquez', and several illegible signatures.

Sociedad Alvarez C.

## CONVOCATORIA

### BRIGADA DE MANEJO DE FUEGO

## CONVOCATORIA

<p><b>Apertura de Convocatoria</b> 14 de marzo de 2023</p> <p><b>Límite recepción de solicitudes</b> 28 de marzo de 2023</p> <p><b>Entrevistas</b> 3 de marzo de 2023</p> <p><b>Resolución y notificación</b> 3 de marzo de 2023</p> <p><b>Inicio de Contratación</b> 03 de abril de 2023</p>	<p><b>Ubicación</b> JIAS</p> <p><b>Oficina</b> 34730 Jalisco</p> <p><b>Jefe de Manejo de Fuego</b> 372 000 3494</p> <p><b>Dirección</b> Cm. Toluquilla de Jalisco - San Juan de los Rios km 81, Jalisco</p> <p><b>Convocatoria</b> En nuestro página web</p>
---	--

## BRIGADISTA

- Manejo de herramientas de campo.
- Experiencia en labores que demandan esfuerzo físico.
- Deseable egresado de la Región Altos Sur de Jalisco.

9 Vacantes  
91 días

## JEFE DE BRIGADA

- Deseable conocimiento del Sistema de Comando de Incidentes.
- Contar con los cursos S-130 y S-150.
- Conocimiento básico en el uso de GPS y brújula.
- Manejo de herramientas de campo.
- Experiencia en labores que demandan esfuerzo físico.
- Deseable conocimiento de la Región Altos Sur de Jalisco.

1 Vacante  
91 días

Miguel Chaparro R.

D. Daniela Vázquez

Handwritten signatures in blue ink, including names like 'Fredina', 'D. Daniela Vázquez', and others.

Anexo 4. Lista de asistencia de la Reunión Del Consejo Distrital de Desarrollo Rural Sustentable Altos Sur

AGRICULTURA SECRETARÍA DE AGRICULTURA Y DESARROLLO RURAL		CONSEJO DISTRICTAL PARA EL DESARROLLO RURAL SUSTENTABLE SECRETARÍA DE AGRICULTURA Y DESARROLLO RURAL LISTA DE ASISTENCIA A LA REUNIÓN DEL CONSEJO DISTRICTAL MUNICIPIO DE VALLE DE GUADALUPE, JAL. VIERNES 24 DE FEBRERO DE 2023		SADER	
NOMBRE	INSTITUCIÓN	CORREO	TELÉFONO Y/O FIRMA		
Francisco J. L. L. L. L. L.	JIAS				
Emmanuel Oliva	JIAS				
Pedro Nolasco Sandoval	JIAS				
Alejandra González M	JIAS				
Gabriel Nolasco Márquez	JIAS				
Fco Jugo	JIAS				
Heriberto Robles Gutiérrez Rincón	JIAS				
José Domingo Valdez	JIAS				
Miguel Esquivel González	JIAS				
Miguel Ángel Serrano Jiménez	JIAS				
Juan A. V. Manuel Ríos	JIAS				
Aaron A. Barba Casillas	JIAS				
Angel Fuentes de la Luz Apule	JIAS				
Jamir González	JIAS				
Ramón Navarro Barba	JIAS				
Julio César Gallo	JIAS				
Jorge Vargas J	JIAS				

Página | 20

Jose Alvarez C.

Miguel Ampaza F.

AGRICULTURA SECRETARÍA DE AGRICULTURA Y DESARROLLO RURAL		CONSEJO DISTRICTAL PARA EL DESARROLLO RURAL SUSTENTABLE SECRETARÍA DE AGRICULTURA Y DESARROLLO RURAL LISTA DE ASISTENCIA A LA REUNIÓN DEL CONSEJO DISTRICTAL MUNICIPIO DE VALLE DE GUADALUPE, JAL. VIERNES 24 DE FEBRERO DE 2023		SADER	
NOMBRE	INSTITUCIÓN	CORREO	TELÉFONO Y/O FIRMA		
Aníbal Martín Barba	JIAS				
Marcos González Barba	JIAS				
Juan Manuel Sandoval	JIAS				

Daniel Vázquez

Anexo 5. Oficios de entrega de calendarios de quemas controladas y reglamento

[Ver anexo digital]

Handwritten signatures and stamps, including a large circular stamp with the text "SECRETARÍA DE AGRICULTURA Y DESARROLLO RURAL" and "MUNICIPIO DE VALLE DE GUADALUPE, JALISCO".

Anexo 6. Informe financiero.



JUNTA INTERMUNICIPAL DE MEDIO AMBIENTE ALTOS SUR  
PRIMER INFORME PARCIAL  
MANEJO DEL FUEGO EN EL MARCO DE LA INICIATIVA DE REDUCCIÓN DE EMISIONES POR DEFORESTACIÓN Y DEGRADACIÓN, A TRAVÉS DE LA JUNTA INTERMUNICIPAL, JIAS  
2023



EJE ESTRATEGICO	LINEA DE ACCION	ACTIVIDAD	AVANCE FINANCIERO								COMENTARIOS	PP
			PRIMER TRIMESTRE		SEGUNDO TRIMESTRE		TERCER TRIMESTRE		CUARTO TRIMESTRE			
			\$	%	\$	%	\$	%	\$	%		
CAMBIO CLIMÁTICO	1- Convención general	1.1.1. Gestionar las remediaciones al personal de calidad permanente	50.00	0								1111 Sueldos Base
		1.1.2. Gestionar las remuneraciones adicionales y bonos al personal de carácter permanente	50.00	0								1121 Prima vacacional y dominical
			50.00	0								1122 Aguinaldo
		1.1.3. Pagar los aportaciones de seguridad social al personal de carácter permanente	50.00	0								
<b>TOTAL</b>			50.00	0	50.00	0	50.00	0	50.00	0		



JUNTA INTERMUNICIPAL DE MEDIO AMBIENTE ALTOS SUR  
PRIMER INFORME PARCIAL  
MANEJO DEL FUEGO EN EL MARCO DE LA INICIATIVA DE REDUCCIÓN DE EMISIONES POR DEFORESTACIÓN Y DEGRADACIÓN, A TRAVÉS DE LA JUNTA INTERMUNICIPAL, JIAS  
2023



EJE ESTRATEGICO	LINEA DE ACCION	ACTIVIDAD	AVANCE FINANCIERO												COMENTARIOS	PP	
			PRIMER TRIMESTRE			SEGUNDO TRIMESTRE			TERCER TRIMESTRE			CUARTO TRIMESTRE					
			\$	%		\$	%		\$	%		\$	%				
CAMBIO CLIMÁTICO	2- EQUIPAMIENTO Y OPERACIÓN DE BRIGADA REGIONAL COMBATE DE FUEGO	2.1. Adquisición de camioneta pickup doble cabina de transmisión manual de 6 velocidades diésel con tracción 4x4 para uso de la brigada regional de manejo del fuego	50.00	0												5412	
		2.2. Pagar el trámite de las placas de la camioneta pickup doble cabina de transmisión manual de 6 velocidades diésel con tracción 4x4 para uso de la brigada regional de manejo del fuego	50.00	0													2182
		2.3. Pagar primer servicio de mantenimiento de la camioneta pickup doble cabina de transmisión manual de 6 velocidades diésel con tracción 4x4 para uso de la brigada regional de manejo del fuego	50.00	0													3551
		2.4. Adquisición de mochila aspersora colapsable que cumple con especificación USFS para uso de la brigada regional de manejo del fuego	50.00	0													5611
		2.5. Adquisición de linternas para cabeza con un mínimo de 120 lúmenes, de preferencia de pilas recargables para uso de la brigada regional de manejo del fuego	50.00	0													2481
		2.6. Adquisición de limas planas bastantes de 8" de largo para uso de la brigada regional de manejo del fuego	50.00	0													2911
		2.7. Adquisición de limas de triángulo de 6" de largo para afilar herramientas de la brigada regional de combate al fuego	50.00	0													2911
		2.8. Adquisición de un kit de afilado para cadena de 20" de la motosierra husqvarna 445 X-TORQ de preferencia marca Oregon para la brigada regional de manejo del fuego	50.00	0													2911
		2.9. Adquisición de buja para la motosierra husqvarna 445 X-TORQ de 20" de la brigada regional de manejo del fuego	50.00	0													2911
		2.10. Contar con seguro vehicular anual de cobertura amplia para camionetas oficiales de la brigada	50.00	0													3411
		1. Mitsubishi L200 modelo 2023 placas IN09772 2. TOYOTA HILUX "D" PIC-UP modelo 2015 placas JU24263	50.00	0													2961
		2.11. Adquisición de limpia parabrisas (de 38" y 19") para la camioneta Mitsubishi L200 Placas IN 09-772 de la brigada regional de manejo del fuego	50.00	0													2612
		2.12. Contar con combustible como es tal vez, para la movilización de los vehículos de la brigada regional de manejo del fuego: TOYOTA HILUX "D" PIC-UP placas JU24263 y TOYOTA HILUX D-CAB GANT DSL 4X4 2023 [Propuesta de adquisición con recurso del presupuesto]	50.00	0													2612
2.13. Contar con combustible como es gasolina, para la movilización del vehículo TOYOTA HILUX "D" PIC-UP placas JU24263 de la brigada regional de manejo del fuego	50.00	0													2612		
<b>SUBTOTAL CAMBIO CLIMÁTICO</b>																	
<b>TOTAL</b>			50.00	0													

Jose Alvarez C.

Miguel Ángel R.

Página 1

Diana Vivero

Handwritten signatures and initials in blue ink, including a large signature at the top center and several smaller ones below.



JUNTA INTERMUNICIPAL DE MEDIO AMBIENTE ALTOS SUR

MANEJO DEL FUEGO EN EL MARCO DE LA INICIATIVA DE REDUCCIÓN DE EMISIONES POR DEFORESTACIÓN Y DEGRADACIÓN, A TRAVÉS DE LA JUNTA INTERMUNICIPAL, JIAS

OTROS CAPITULOS DE GASTO	DESCRIPCION/ACTIVIDAD	PRESUPUESTO POR TRIMESTRE				
		PRIMER TRIMESTRE	SEGUNDO TRIMESTRE	TERCER TRIMESTRE	CUARTO TRIMESTRE	TOTAL
		DESCRIPCIÓN: Otros Capítulos de Gasto (Gasto Operativo o Servicios Personales)				
1131	Sueldo base	\$ -				\$ -
1321	Prima vacacional y dominical	\$ -				\$ -
1322	Aguinaldo	\$ -				\$ -
1411	Cuotas al IMSS por enfermedades y maternidad	\$ -				\$ -
1421	Cuotas para la vivienda	\$ -				\$ -
1431	Cuotas a pensiones	\$ -				\$ -
2182	Registro e identificación vehicular	\$ -				\$ -
2461	Material eléctrico y electrónico	\$ -				\$ -
2612	Combustibles, lubricantes y aditivos para vehículos destinados a servicios administrativos	\$ -				\$ -
2911	Herramientas menores	\$ -				\$ -
2961	Refacciones y accesorios menores de equipo de transporte	\$ -				\$ -
3411	Servicios financieros y bancarios	\$ -				\$ -
3551	Mantenimiento y conservación de vehículos terrestres, aéreos, marítimos, lacustres y fluviales	\$ -				\$ -
5412	Vehículos y equipo terrestres, destinados a servicios administrativos	\$ -				\$ -
5611	Maquinaria y equipo agropecuario	\$ -				\$ -
<b>Totales:</b>		\$ -	\$ -	\$ -	\$ -	\$ -

REVISÓ:



AUTORIZÓ:

*[Signature]*  
**BIOL. OSCIEL RÁBAGO REYNOSO**  
COORDINADOR DE CAMBIO CLIMÁTICO  
JUNTA INTERMUNICIPAL DE MEDIO AMBIENTE ALTOS SUR

*[Signature]*  
**MRO. RAYMUNDO GUTIÉRREZ RABAGO**  
DIRECTOR GENERAL  
JUNTA INTERMUNICIPAL DE MEDIO AMBIENTE ALTOS SUR

Página |

*[Multiple handwritten signatures in blue ink]*

Sose Alvarez C.

Miguel Ampar J.



MANEJO DEL FUEGO EN EL MARCO DE LA INICIATIVA DE REDUCCIÓN DE EMISIONES POR DEFORESTACIÓN Y DEGRADACIÓN, A TRAVÉS DE LA JUNTA INTERMUNICIPAL, JIAS

DIMENSIONAMIENTO GASTOS DE OPERACIÓN

EJE ESTRATEGICO	LINEA DE ACCIÓN	DESCRIPCIÓN	UNIDAD DE MEDIDA	CANTIDAD	PRECIO UNITARIO	IMPORTE	IVA	TOTAL
Manejo del fuego en el marco de la iniciativa de reducción de emisiones por deforestación y degradación, a través de la Junta Intermunicipal, JIAS								
CAMBIO CLIMÁTICO	2. Manejo del fuego	2.1. Adquisición de camioneta pickup doble cabina de transmisión manual de 6 velocidades diésel con tracción 4x4 para uso de la brigada regional de manejo del fuego	VEHÍCULO	1	493,362.07	493,362.07	78,997.93	572,300.00
		2.2. Pagar el trámite de las placas de la camioneta pickup doble cabina de transmisión manual de 6 velocidades diésel con tracción 4x4 para uso de la brigada regional de manejo del fuego	TRÁMITE	1	3,074.01	3,074.01	491.84	3,565.85
		2.3. Pagar primer servicio de mantenimiento de la camioneta pickup doble cabina de transmisión manual de 6 velocidades diésel con tracción 4x4 para uso de la brigada regional de manejo del fuego	SERVICIO	1	3,118.32	3,118.32	498.93	3,617.25
		2.4. Adquisición de mochila aspersora colapsable que cumpla con especificación USFS para uso de la brigada regional de manejo del fuego	PIEZA	2	3,778.39	7,556.78	1,209.08	8,765.86
		2.5. Adquisición de linternas para cabeza con un mínimo de 120 lúmenes, de preferencia de pilas recargables para uso de la brigada regional de manejo del fuego	PIEZA	2	381.97	763.94	122.23	886.17
		2.6. Adquisición de limas planas bastardas de 8" de largo para uso de la brigada regional de manejo del fuego	PIEZA	1	76.91	76.91	12.31	89.22
		2.7. Adquisición de limas de triángulo de 6" de largo para afilar herramientas de la brigada regional de combate al fuego	PIEZA	3	64.10	192.30	30.77	223.07
		2.8. Adquisición de un kit de afilado para cadeana de 20" de la motosierra husqvarna 445 X.TORQ de preferencia marca Oregon para la brigada regional de manejo del fuego	KIT	1	807.41	807.41	129.19	936.60
		2.9. Adquisición de bujía para la motosierra husqvarna 445 X.TORQ de 20" de la brigada regional de manejo del fuego	PIEZA	2	72.41	144.82	25.17	169.99
		2.10. Contar con seguro vehicular anual de cobertura amplia para camionetas oficiales de la brigada: 1. Mitsubishi L200 modelo 2021 placas JX09772 2. TOYOTA HILUX "D" PICK-UP modelo 2015 placas JU24263	SERVICIO	2	8,024.60	16,049.20	2,567.87	18,617.07
		2.11. Adquisición de limpia parabrisas (de 18" y 19") para la camioneta Mitsubishi L200 Placas JX-09-772 de la brigada regional de manejo del fuego	PAR	1	480.59	480.59	76.89	557.48
		2.12. Contar con combustible como es diésel, para la movilización de los vehículos de la brigada regional de manejo del fuego: TOYOTA HILUX "D" PICK-UP placas JU24263 y TOYOTA HILUX D-CAB 6MT DSL 4X4 2023 (Propuesta de adquisición con recurso del presente proyecto)	LITROS	418.60	21.40	8,958.04	1,433.29	10,391.33
		2.13. Contar con combustible como es gasolina, para la movilización del vehículo TOYOTA HILUX "D" PICK-UP placas JU24263 de la brigada regional de manejo del fuego	LITROS	417.00	21.50	8,965.50	1,434.48	10,399.98
Subtotal del programa y/o subprograma 1 =					\$513,283.68	\$543,549.89	\$86,967.98	\$630,517.87
SUBTOTAL DEL PROGRAMA GASTO OPERATIVO						\$543,549.89		
IVA (16%)							\$86,967.98	
TOTAL DEL PROGRAMA GASTO OPERATIVO								\$630,517.87

Elaborado por:

Mtro. Raymundo Gutiérrez Rábago  
 Director General  
 Junta Intermunicipal de Medio Ambiente Altos Sur.  
 JIAS

José Alvarez

Miguel Proenza F.

Daniela Vazquez

*[Handwritten signature]*

*[Handwritten signature]*

*[Handwritten signature]*

*[Handwritten signature]*

*[Handwritten signature]*

*[Handwritten signature]*



**MANEJO DEL FUEGO EN EL MARCO DE LA INICIATIVA DE REDUCCIÓN DE EMISIONES POR DEFORESTACIÓN Y DEGRADACIÓN, A TRAVÉS DE LA JUNTA INTERMUNICIPAL, JIAS**









**CALENDARIO FÍSICO**

Etapa/Concepto	Ponderación	ENE-MZO	ABRIL-JUN
<b>1. Contratación personal</b>	<b>0.10</b>	<b>1%</b>	<b>9%</b>
Proceso de licitación pública abierta/ Firma de contrato de asignación		1%	9%
Capítulo 1000. Servicios Personales			
<b>2. Manejo del fuego</b>	<b>0.90</b>	<b>27%</b>	<b>63%</b>
Adquisición de equipo y herramienta de la brigada regional de manejo del fuego		27%	3%
Operación de la brigada regional de manejo del fuego			60%
<b>Informe de avances físico - financiero</b>	<b>---</b>	<b>1</b>	<b>1</b>

Avance paracial (%)	1.00	28.00%	72.00%
Avance acumulado (%)		28.00%	100.00%

Elaborado por:

**Mtro. Raymundo Gutiérrez Rabago**  
 Director General  
 Junta Intermunicipal de Medio Ambiente Altos Sur.  
 JIAS





MANEJO DEL FUEGO EN EL MARCO DE LA INICIATIVA DE REDUCCIÓN DE EMISIONES POR DEFORESTACIÓN Y DEGRADACIÓN, A TRAVÉS DE LA JUNTA INTERMUNICIPAL, JIAS

CALENDARIO FINANCIERO Y EROGACIÓN ESTATAL

línea de inversión

Monto total del Programa y/o Proyecto: \$ 1,000,000.00 (Un millón de pesos)

Aportación Estatal: \$ 1,000,000.00 (Un millón de pesos)

Aportación Municipal: \$ -

Otros \$ -

Total de aportaciones = \$ 1,000,000.00 (Un millón de pesos)

Etapas/Concepto	MINISTRACIONES	
	Primera ministración enero-marzo	Segunda ministración abril-junio
<b>1. Contratación personal</b>		
Proceso de licitación pública abierta/ Firma de contrato de asignación	\$0.00	\$0.00
Capítulo 1000. Servicios Personales	\$0.00	\$369,482.13
<b>2. Manejo del fuego</b>		
Adquisición de equipo y herramienta de la brigada regional de manejo del fuego	\$572,300.00	\$58,217.87
Operación de la brigada regional de manejo del fuego		
Informe de avances físico - financiero	1	1
Monto paracial (\$) / Monto actualizado (\$) /	\$572,300.00 / \$572,300.00	\$427,700.00 / \$1,000,000.00

Elaborado por:

Mtro. Raymundo Gutiérrez Rabago  
Director General  
Junta Intermunicipal de Medio Ambiente Alto Volta  
JIAS

José Alvarez C.

Miguel Oropeza R.

Daniela Vazquez

Héctor

*(Handwritten signatures and initials)*



MANEJO DEL FUEGO EN EL MARCO DE LA INICIATIVA DE REDUCCIÓN DE EMISIONES POR DEFORESTACIÓN Y DEGRADACIÓN, A TRAVÉS DE LA JUNTA INTERMUNICIPAL, JIAS

CALENDARIO DE MINISTRACIONES:

Destino	Concepto	Monto	MINISTRACIONES	
			Primera ministración enero-marzo	Segunda ministración abril-junio
Manejo del fuego en el marco de la iniciativa de reducción de emisiones por deforestación y degradación, a través de la Junta Intermunicipal, JIAS.	Servicios personales	\$ 369,482.13	\$0.00	\$369,482.13
	Gastos de Operación	\$ 630,517.87	\$572,300.00	\$58,217.87
Informe de avances físico - financiero			1	1
Monto parcial (pesos )		\$ 1,000,000.00	\$ 572,300.00	\$ 427,700.00
Monto acumulado (pesos)			\$ 572,300.00	\$ 1,000,000.00

Elaborado por:

**Mtro. Raymundo Gutiérrez Rabago**

Director General

Junta Intermunicipal de Medio Ambiente Altos Sur.

JIAS

Sosé Alvarez C.

Miguel Brayan R.

Daniela Vázquez

[Signature]

[Signature]

[Signature]

[Signature]

[Signature]

[Signature]

[Signature]

[Signature]

[Signature]

MANEJO DEL FUEGO EN EL MARCO DE LA INICIATIVA DE REDUCCIÓN DE EMISIONES POR DEFORESTACIÓN Y DEGRADACIÓN, A TRAVÉS DE LA JUNTA INTERMUNICIPAL, JIAS



DIMENSIONAMIENTO SERVICIOS PERSONALES (CAPITULO 1000)

a) EJE ESTRATÉGICO :		CAMBIO CLIMÁTICO											TOTAL ANUAL
LÍNEA DE ACCIÓN :		1. Contratación personal											POR
PLANTILLA / PROGRAMA	PUESTO	NOMBRE	DIAS DEL AÑO	SUELDO ANUAL	VACACIONES	AGUINALDO	PRIMA VACACIONAL	IMSS	RCV	INFONAVIT	TRABAJADOR		
eventuales	Jefe de brigada	Vacante	91	\$32,805.50	\$1,078.54	\$1,348.17	\$289.63	\$5,799.92	\$688.45	\$1,721.13	\$43,711.35		
eventuales	Brigadista	Vacante	91	\$27,181.70	\$893.64	\$1,117.06	\$223.41	\$4,878.22	\$543.63	\$1,359.09	\$36,196.75		
eventuales	Brigadista	Vacante	91	\$27,181.70	\$893.64	\$1,117.06	\$223.41	\$4,878.22	\$543.63	\$1,359.09	\$36,196.75		
eventuales	Brigadista	Vacante	91	\$27,181.70	\$893.64	\$1,117.06	\$223.41	\$4,878.22	\$543.63	\$1,359.09	\$36,196.75		
eventuales	Brigadista	Vacante	91	\$27,181.70	\$893.64	\$1,117.06	\$223.41	\$4,878.22	\$543.63	\$1,359.09	\$36,196.75		
eventuales	Brigadista	Vacante	91	\$27,181.70	\$893.64	\$1,117.06	\$223.41	\$4,878.22	\$543.63	\$1,359.09	\$36,196.75		
eventuales	Brigadista	Vacante	91	\$27,181.70	\$893.64	\$1,117.06	\$223.41	\$4,878.22	\$543.63	\$1,359.09	\$36,196.75		
eventuales	Brigadista	Vacante	91	\$27,181.70	\$893.64	\$1,117.06	\$223.41	\$4,878.22	\$543.63	\$1,359.09	\$36,196.75		
eventuales	Brigadista	Vacante	91	\$27,181.70	\$893.64	\$1,117.06	\$223.41	\$4,878.22	\$543.63	\$1,359.09	\$36,196.75		
eventuales	Brigadista	Vacante	91	\$27,181.70	\$893.64	\$1,117.06	\$223.41	\$4,878.22	\$543.63	\$1,359.09	\$36,196.75		
				\$277,440.80	\$9,121.34	\$11,401.68	\$2,280.34	\$49,703.92	\$5,581.16	\$13,952.89	\$369,482.13		

Total de pago de nomina, aguinaldo, Vacaciones, prima vacacional, IMSS, RCV e Infonavit =		\$ 369,482.13
Oras medidas de carácter laboral y económico		\$ -
Total =		\$ 369,482.13

Total Subprogramas Capítulo 1000 Servicios Personales= \$ 369,482.13

Elaborado por:

Mtro. Raymundo Gutiérrez Rabago  
Director General

Junta Intermunicipal de Medio Ambiente - Altos Sur.  
JIAS

*[Signature]*

José Alvarez C.

Miguel Papeya F.

Anwela Vázquez

*[Multiple signatures and handwritten notes in blue ink]*



**Tepatitlán  
de Morelos**  
GOBIERNO MUNICIPAL 2021 - 2024

Número: 1.3.-107/2023  
Dependencia: PRESIDENCIA MUNICIPAL  
Asunto: INFORMAR

**MTRO. RAYMUNDO GUTIÉRREZ RÁBAGO**  
DIRECTOR GENERAL JIAS  
PRESENTE:

Estimado Mtro. Raymundo Gutiérrez Rábago, reciba por este medio un saludo afectuoso y los deseos de éxito en las labores que realiza en favor de nuestra sociedad.

Con agrado recibí su atenta invitación a la **Octava Sesión de Consejo de Administración 2021-2024 de la JIAS**, lamentablemente por razones de agenda previamente contraída y que requiere de mi participación no podré asistir, sin embargo, he solicitado que el Lic. Carlos Gutiérrez de Loza (Director de Servicios Públicos Municipales), asista en mi representación.

Le envié mi agradecimiento y quedo a sus apreciables órdenes.

**ATENTAMENTE**

*"2023, AÑO DEL BICENTENARIO DEL NACIMIENTO DEL ESTADO LIBRE Y SOBERANO DE JALISCO"*

**TEPATITLÁN DE MORELOS, JALISCO, 18 DE ABRIL DE 2023**



**LIC. MIGUEL ÁNGEL ESQUIVIAS ESQUIVIAS**  
PRESIDENTE MUNICIPAL

c.c.p. Director de Servicios Públicos Municipales.- Lic. Carlos Gutiérrez de Loza  
c.c.p. Archivo